



ประกาศสำนักงานคณะกรรมการการเลือกตั้งประจำจังหวัดตรัง
เรื่อง รูปแบบการแบ่งเขตเลือกตั้งสมาชิกสภาองค์การบริหารส่วนจังหวัดตรัง
เพื่อรับฟังความคิดเห็นและข้อเสนอแนะของประชาชนในจังหวัดตรัง

ด้วยสมาชิกสภาองค์การบริหารส่วนจังหวัดตรังจะครบวาระการดำรงตำแหน่ง ในวันที่ ๑๙ ธันวาคม ๒๕๖๗ ประกอบกับผู้อำนวยการทะเบียนกลางได้ประกาศจำนวนราษฎรทั่วราชอาณาจักร ตามหลักฐานการทะเบียนราษฎร ณ วันที่ ๓๑ ธันวาคม ๒๕๖๖ ซึ่งจังหวัดตรังมีราษฎรสัญชาติไทย จำนวน ๖๓๕,๖๗๔ คน และจากการตรวจสอบประกาศคณะกรรมการการเลือกตั้ง เรื่อง การแบ่งเขตเลือกตั้งสมาชิกสภาองค์การบริหารส่วนจังหวัดตรัง ลงวันที่ ๑๖ เมษายน ๒๕๖๓ ซึ่งใช้ในการเลือกตั้งครั้งที่แล้ว เมื่อวันที่ ๒๐ ธันวาคม ๒๕๖๓ ปรากฏว่าจำนวนราษฎรในแต่ละเขตเลือกตั้งของอำเภอเมืองตรัง มีองค์ประกอบของเขตเลือกตั้งไม่เป็นไปตามข้อ ๑๓ ของระเบียบคณะกรรมการการเลือกตั้งว่าด้วยการเลือกตั้งสมาชิกสภาท้องถิ่นหรือผู้บริหารท้องถิ่น พ.ศ. ๒๕๖๒ และที่แก้ไขเพิ่มเติม จึงต้องดำเนินการแบ่งเขตเลือกตั้งสมาชิกสภาองค์การบริหารส่วนจังหวัดตรัง อำเภอเมืองตรัง และอำเภอกันตัง ใหม่

อาศัยอำนาจตามความในมาตรา ๑๙ และมาตรา ๒๐ แห่งพระราชบัญญัติการเลือกตั้งสมาชิกสภาท้องถิ่นหรือผู้บริหารท้องถิ่น พ.ศ. ๒๕๖๒ ประกอบข้อ ๑๒ ข้อ ๑๓ และข้อ ๑๔ ของระเบียบคณะกรรมการการเลือกตั้งว่าด้วยการเลือกตั้งสมาชิกสภาท้องถิ่นหรือผู้บริหารท้องถิ่น พ.ศ. ๒๕๖๒ และที่แก้ไขเพิ่มเติม จึงได้ดำเนินการแบ่งเขตเลือกตั้งสมาชิกสภาองค์การบริหารส่วนจังหวัดตรัง เฉพาะอำเภอเมืองตรัง และอำเภอกันตัง จำนวน ๔ รูปแบบ เพื่อประกาศให้ประชาชนในเขตองค์การบริหารส่วนจังหวัดตรังทราบ และเปิดโอกาสให้ประชาชนมีส่วนร่วมในการแสดงความคิดเห็นและข้อเสนอแนะ

ทั้งนี้ หากประชาชนในเขตองค์การบริหารส่วนจังหวัดตรังผู้ใดประสงค์จะแสดงความคิดเห็น และข้อเสนอแนะต่อรูปแบบการแบ่งเขตเลือกตั้งสมาชิกสภาองค์การบริหารส่วนจังหวัดตรัง อำเภอเมืองตรัง และอำเภอกันตัง ให้ทำความคิดเห็นและข้อเสนอแนะเป็นหนังสือส่งให้ผู้อำนวยการการเลือกตั้งประจำจังหวัดตรัง ระหว่างวันที่ ๑๖ - ๒๕ สิงหาคม ๒๕๖๗ ณ สำนักงานคณะกรรมการการเลือกตั้งประจำจังหวัดตรัง เลขที่ ๒๐๕/๑ ถนนห้วยยอด ตำบลทับเที่ยง อำเภอเมืองตรัง จังหวัดตรัง ๙๒๐๐๐

ในกรณีประชาชนบุคคลใดต้องการรูปแบบการแบ่งเขตเลือกตั้งสมาชิกสภาองค์การบริหารส่วนจังหวัดตรัง สามารถดาวน์โหลดได้ที่เว็บไซต์ของสำนักงานคณะกรรมการการเลือกตั้งประจำจังหวัดตรัง (<https://www.ect.go.th/th/trang>) หรือเพจเฟซบุ๊ก กกต.ตรัง โดยไม่เสียค่าใช้จ่าย

จึงประกาศให้ทราบโดยทั่วกัน

ประกาศ ณ วันที่ ๑๖ เดือนสิงหาคม พ.ศ. ๒๕๖๗

(นายสิริวิชญ์ งามมัน)

ผู้อำนวยการการเลือกตั้งประจำจังหวัดตรัง

หนังสือแสดงความคิดเห็น
ข้อเสนอแนะในการแบ่งเขตเลือกตั้ง
สมาชิกสภาองค์การบริหารส่วนจังหวัดตรัง

เขียนที่

วันที่ เดือน สิงหาคม พ.ศ. ๒๕๖๗

เรื่อง แสดงความคิดเห็นและข้อเสนอแนะการแบ่งเขตเลือกตั้งสมาชิกสภาองค์การบริหารส่วนจังหวัดตรัง
เรียน ผู้อำนวยการการเลือกตั้งประจำจังหวัดตรัง

ข้าพเจ้า (นาย/นาง/นางสาว)

หมายเลขประจำตัวประชาชน วันเดือนปีเกิด อายุ ปี

ที่อยู่ตามทะเบียนบ้าน เลขที่ หมู่ที่ ตำบล อำเภอ

จังหวัดตรัง มีความประสงค์แสดงความคิดเห็นและข้อเสนอแนะการแบ่งเขตเลือกตั้งสมาชิกสภาองค์การบริหารส่วนจังหวัดตรัง กรณีอำเภอเมืองตรัง / อำเภอกันตัง ใหม่ ดังนี้

๑. รูปแบบที่มีความเหมาะสม คือ รูปแบบที่

๒. เหตุผลประกอบ/ข้อสนับสนุน

.....

๓. ข้อเสนอแนะ

.....

พร้อมนี้ ได้แนบเอกสาร ๑. สำเนาบัตรประจำตัวประชาชน จำนวน ๑ ฉบับ

๒. กรณีไม่เห็นด้วยกับรูปแบบฯ ที่สำนักงานคณะกรรมการการเลือกตั้งประจำ
จังหวัดตรัง ปิดประกาศฯ ได้จัดส่งแผนที่และรายละเอียดการแบ่งเขตเลือกตั้งฯ ที่เห็นว่าเหมาะสม เพื่อให้
คณะกรรมการแบ่งเขตเลือกตั้งพิจารณาต่อไป

จึงเรียนมาเพื่อโปรดพิจารณา

ขอแสดงความนับถือ

ลงชื่อ

(.....)

โทร.

หมายเหตุ กรุณาส่งความคิดเห็นถึงสำนักงานคณะกรรมการการเลือกตั้งประจำจังหวัดตรัง เลขที่ ๒๐๕/๑
ถนนห้วยยอด ตำบลทับเที่ยง อำเภอเมืองตรัง จังหวัดตรัง ๙๒๐๐๐ โทรศัพท์ ๐ ๗๕๒๑ ๖๐๔๕
โทรสาร ๐ ๗๕๒๑ ๕๘๒๖ ต่อ ๒๑

การแบ่งเขตเลือกตั้งสมาชิกสภาองค์การบริหารส่วนจังหวัดตรัง

รูปแบบที่ ๑

ลำดับ ที่	อำเภอ	จำนวนสมาชิกที่ จะมีทั้งอำเภอ	จำนวนเขต เลือกตั้ง	เขต เลือกตั้งที่	ท้องที่ที่ประกอบเป็นเขตเลือกตั้ง
๑	เมืองตรัง	๗	๗	๑	<p>๑. เฉพาะพื้นที่เทศบาลนครตรังบางส่วน ดังต่อไปนี้</p> <p>เริ่มต้นจากจุดที่ถนนห้วยยอดบรรจบกับถนน สังขวิทย์ไปทางทิศเหนือตามแนวถนนห้วยยอดจนถึง หลักเขตที่ ๒ จากจุดบรรจบดังกล่าวไปทาง ทิศตะวันตกตามแนวเขตเทศบาลจนถึงหลักเขตที่ ๑ จากหลักเขตที่ ๑ ไปทางทิศใต้ จนถึงหลักเขตที่ ๒๖ จากหลักเขตที่ ๒๖ ไปทางทิศตะวันตกตามแนวเขต เทศบาลจนถึงหลักเขตที่ ๒๕ จากหลักเขตที่ ๒๕ ไปทางทิศใต้ตามแนวเขตเทศบาลจนถึงจุดที่แนวเขต เทศบาลบรรจบกับคลองน้ำเจ็ดจากจุดบรรจบ ดังกล่าว ไปทางทิศตะวันตกตามแนวเขตเทศบาล จนถึงหลักเขตที่ ๒๓ จากหลักเขตที่ ๒๓ ไปทางทิศใต้ ตามแนวเขตเทศบาลจนถึงหลักเขตที่ ๒๒ จากหลักเขตที่ ๒๒ ไปทางทิศตะวันออกเฉียงเหนือ ตามแนวเขตเทศบาลจนถึงหลักเขตที่ ๒๑ จากหลัก เขตที่ ๒๑ ไปทางทิศใต้ตามเขตเทศบาลจนถึงหลัก เขตที่ ๒๐ จากหลักเขตที่ ๒๐ ไปทางทิศตะวันออก เฉียงใต้ตามแนวเขตเทศบาลจนถึงหลักเขตที่ ๑๙ จากหลักเขตที่ ๑๙ ไปทางทิศตะวันออกตามแนวเขต เทศบาลมาบรรจบกับจุดที่ถนนคลองน้ำเจ็ดบรรจบ กับถนนกันตัง จากจุดบรรจบดังกล่าวไปทางทิศเหนือ ตามแนวถนนกันตังบรรจบกับถนน ห้วยยอด ไปทาง ทิศเหนือตามแนวถนนห้วยยอดถึงจุดที่ถนนสังขวิทย์ บรรจบกับถนนห้วยยอดอันเป็นจุดเริ่มต้น</p> <p>๒. ตำบลบางรัก</p> <p>๓. ตำบลควนปริง (เฉพาะหมู่ที่ ๒,๔,๕,๖ และหมู่ที่ ๘)</p>

ลำดับ ที่	อำเภอ	จำนวนสมาชิกที่ จะพึงมีทั้งอำเภอ	จำนวนเขต เลือกตั้ง	เขต เลือกตั้งที่	ท้องที่ที่ประกอบเป็นเขตเลือกตั้ง
				๒	<p>๑. เฉพาะพื้นที่เทศบาลนครวังบางส่วน ดังต่อไปนี้</p> <p>เริ่มต้นจากจุดที่ถนนห้วยยอดบรรจบกับถนน สังขวิทย์ไปทางทิศเหนือตามแนวถนนห้วยยอด จนถึงจุดที่ถนนห้วยยอดบรรจบกับถนนโรงเรียนทิพย์ รัตน์วิทยา จากจุดบรรจบดังกล่าวไปทางทิศ ตะวันออกเฉียงเหนือตามแนวถนนโรงเรียนทิพย์รัตน์ วิทยาจนถึงจุดที่ถนนโรงเรียนทิพย์รัตน์วิทยาบรรจบ กับแนวเขตเทศบาล จากจุดบรรจบดังกล่าวไปทางทิศ ตะวันออกตามแนวเขตเทศบาลจนถึงหลักเขตที่ ๔ จากหลักเขตที่ ๔ ไปทางทิศตะวันออกตามแนวเขต เทศบาลจนถึงหลักเขตที่ ๕ จากหลักเขตที่ ๕ ไปทาง ทิศใต้จนถึงหลักเขตที่ ๖ จากหลักเขตที่ ๖ ไปทาง ทิศตะวันตกตามแนวเขตเทศบาลจนถึงหลักเขตที่ ๗ จากหลักเขตที่ ๗ ไปทางทิศใต้ตามแนวเขตเทศบาล จนถึงจุดที่แนวเขตเทศบาลบรรจบกับคลองน้ำเจ็ด จากจุดบรรจบดังกล่าวไปทางทิศใต้ตามแนวคลองน้ำ เจ็ดจนถึงจุดที่คลองน้ำเจ็ดบรรจบกับถนนพัทลุง บริเวณสะพานข้ามคลองน้ำเจ็ดจากจุดบรรจบ ดังกล่าวไปทางทิศตะวันตกตามแนวถนนพัทลุงจนถึง จุดที่ถนนพัทลุงบรรจบกับถนนเพลินพิทักษ์จากจุด บรรจบดังกล่าวไปทางทิศตะวันตกเฉียงเหนือตาม แนวถนนเพลินพิทักษ์จนถึงจุดที่ถนนเพลินพิทักษ์ บรรจบกับถนนสังขวิทย์ จากจุดบรรจบดังกล่าวไป ทางทิศตะวันตกตามแนวถนนสังขวิทย์จนถึงจุดที่ ถนนสังขวิทย์บรรจบกับถนนห้วยยอดอันเป็น จุดเริ่มต้น</p> <p>๒. เทศบาลตำบลนาตาล่วง</p>

ลำดับ ที่	อำเภอ	จำนวนสมาชิกที่ จะพึงมีทั้งอำเภอ	จำนวนเขต เลือกตั้ง	เขต เลือกตั้งที่	ท้องที่ที่ประกอบเป็นเขตเลือกตั้ง
				๕	๑. เทศบาลตำบลโคกหล่อ (เฉพาะหมู่ที่ ๕ ๖,๗,๘,๑๐,๑๑ และหมู่ที่ ๑๒) ๒. ตำบลนาบินหลา ๓. ตำบลบ้านควน ๔. ตำบลนาโยงใต้
				๖	๑. ตำบลน้ำผุด ๒. ตำบลนาพละ ๓. ตำบลบ้านโพธิ์ (เฉพาะหมู่ที่ ๖ และหมู่ที่ ๘) ๔. ตำบลนาท่ามเหนือ (ยกเว้นหมู่ที่ ๖)
				๗	๑. เทศบาลตำบลคลองเต็ง ๒. ตำบลนาท่ามใต้ ๓. ตำบลหนองตรุด ๔. ตำบลนาโต๊ะหมิง ๕. ตำบลนาท่ามเหนือ (เฉพาะหมู่ที่ ๖)
๒	ห้วยยอด	๕	๕	๑	๑. เทศบาลตำบลนาง ๒. ตำบลนาง ๓. ตำบลบางกุ้ง ๔. ตำบลวังคีรี ๕. ตำบลบางดี (เฉพาะหมู่ที่ ๓ หมู่ที่ ๔ และหมู่ที่ ๘)
				๒	๑. ตำบลบางดี (ยกเว้นหมู่ที่ ๓ หมู่ที่ ๔ และหมู่ที่ ๘) ๒. ตำบลเขาขอบ ๓. ตำบลหนองช้างแล่น (ยกเว้นหมู่ที่ ๑ หมู่ที่ ๒ หมู่ที่ ๕ หมู่ที่ ๖ และหมู่ที่ ๑๐)
				๓	๑. เทศบาลตำบลห้วยยอด ๒. ตำบลห้วยยอด ๓. ตำบลเขาปูน ๔. ตำบลเขาขาว
				๔	๑. เทศบาลตำบลห้วยนาง ๒. เทศบาลตำบลท่าจิว ๓. ตำบลในเตา ๔. ตำบลหนองช้างแล่น (เฉพาะหมู่ที่ ๑ หมู่ที่ ๒ หมู่ที่ ๕ หมู่ที่ ๖ และหมู่ที่ ๑๐)
				๕	๑. เทศบาลตำบลลำภูรา ๒. ตำบลทุ่งต่อ ๓. ตำบลลำภูรา ๔. ตำบลปากคม ๕. ตำบลปากแจ่ม

ลำดับ ที่	อำเภอ	จำนวนสมาชิกที่ จะพึงมีทั้งอำเภอ	จำนวนเขต เลือกตั้ง	เขต เลือกตั้งที่	ท้องที่ที่ประกอบเป็นเขตเลือกตั้ง
๓	กันตัง	๔	๔	๑	๑. เทศบาลเมืองกันตัง ๒. ตำบลกันตังใต้ ๓. ตำบลวังวน (เฉพาะหมู่ที่ ๑ หมู่ที่ ๓ และหมู่ที่ ๕)
				๒	๑. ตำบลบางเบา ๒. ตำบลคลองซี้ล้อม ๓. ตำบลวังวน (เฉพาะหมู่ที่ ๒ และหมู่ที่ ๔) ๔. ตำบลบางหมาก
				๓	๑. ตำบลคลองลู ๒. ตำบลควนธานี ๓. ตำบลโคกยาง ๔. ตำบลย่านซื่อ ๕. ตำบลบ่อน้ำร้อน (เฉพาะหมู่ที่ ๑ หมู่ที่ ๒ หมู่ที่ ๓ หมู่ที่ ๖ และหมู่ที่ ๘)
				๔	๑. ตำบลเกาะลิบง ๒. ตำบลนาเกลือ ๓. ตำบลบางลึก ๔. ตำบลบ่อน้ำร้อน (เฉพาะหมู่ที่ ๔ หมู่ที่ ๕ หมู่ที่ ๗ และหมู่ที่ ๙)
๔	ปะเหลียน	๓	๓	๑	๑. ตำบลแหลมสอม ๒. ตำบลปะเหลียน ๓. ตำบลบางด้วน
				๒	๑. เทศบาลตำบลท่าพญา ๒. ตำบลบ้านนา ๓. ตำบลเกาะสุกร ๔. ตำบลสุโสะ
				๓	๑. เทศบาลตำบลท่าข้าม ๒. เทศบาลตำบลทุ่งยาว ๓. ตำบลท่าข้าม ๔. ตำบลทุ่งยาว ๕. ตำบลลิพัง

ลำดับ ที่	อำเภอ	จำนวนสมาชิกที่ จะพึงมีทั้งอำเภอ	จำนวนเขต เลือกตั้ง	เขต เลือกตั้งที่	ท้องที่ที่ประกอบเป็นเขตเลือกตั้ง
๕	ย่านดาขาว	๓	๓	๑	๑. เทศบาลตำบลย่านดาขาว ๒. เทศบาลตำบลควนโพธิ์ ๓. เทศบาลตำบลทุ่งกระบือ ๔. ตำบลหนองบ่อ (เฉพาะหมู่ที่ ๑)
				๒	๑. ตำบลทุ่งค่าย ๒. ตำบลเกาะเปียง ๓. ตำบลหนองบ่อ (ยกเว้นหมู่ที่ ๑) ๔. ตำบลนาชุมเห็ด (เฉพาะหมู่ที่ ๓ และหมู่ที่ ๕)
				๓	๑. ตำบลโพรงจระเข้ ๒. ตำบลในควน ๓. ตำบลนาชุมเห็ด (ยกเว้นหมู่ที่ ๓ และหมู่ที่ ๕)
๖	นาโยง	๒	๒	๑	๑. ตำบลช่อง ๒. ตำบลละมอ ๓. ตำบลนาหมื่นศรี ๔. ตำบลนาโยงเหนือ (เฉพาะหมู่ที่ ๕ หมู่ที่ ๖ และหมู่ที่ ๗)
				๒	๑. เทศบาลตำบลนาโยงเหนือ ๒. ตำบลนาข้าวเสีย ๓. ตำบลโคกสะบ้า ๔. ตำบลนาโยงเหนือ (เฉพาะหมู่ที่ ๑ หมู่ที่ ๓ และหมู่ที่ ๔)
๗	วังวิเศษ	๒	๒	๑	๑. ตำบลเขาวิเศษ ๒. ตำบลท่าสะบ้า ๓. ตำบลวังมะปราง (เฉพาะหมู่ที่ ๓ หมู่ที่ ๔ หมู่ที่ ๖ หมู่ที่ ๗ หมู่ที่ ๑๐ และหมู่ที่ ๑๑)
				๒	๑. เทศบาลตำบลวังวิเศษ ๒. ตำบลวังมะปรางเหนือ ๓. ตำบลอ่าวตง ๔. ตำบลวังมะปราง (เฉพาะหมู่ที่ ๑ หมู่ที่ ๒ หมู่ที่ ๕ หมู่ที่ ๘ และหมู่ที่ ๙)

ลำดับ ที่	อำเภอ	จำนวนสมาชิกที่ จะพึงมีทั้งอำเภอ	จำนวนเขต เลือกตั้ง	เขต เลือกตั้งที่	ท้องที่ที่ประกอบเป็นเขตเลือกตั้ง
๘	สีเกา	๒	๒	๑	๑. เทศบาลตำบลคานกุน ๒. ตำบลกะลาเส ๓. ตำบลเขาไม้แก้ว ๔. ตำบลบ่อหิน (เฉพาะหมู่ที่ ๓ หมู่ที่ ๔ หมู่ที่ ๖ หมู่ที่ ๘ และหมู่ที่ ๙)
				๒	๑. เทศบาลตำบลสีเกา ๒. เทศบาลตำบลนาเมืองเพชร ๓. ตำบลไม้ฝาด ๔. ตำบลบ่อหิน (เฉพาะหมู่ที่ ๑ หมู่ที่ ๒ หมู่ที่ ๕ และหมู่ที่ ๗)
๙	รัชฎา	๑	๑	๑	ทุกตำบลในเขตพื้นที่อำเภอ
๑๐	หาดสำราญ	๑	๑	๑	ทุกตำบลในเขตพื้นที่อำเภอ

ทั้งนี้ อำเภอห้วยยอด อำเภอปะเหลียน อำเภอย่านตาขาว อำเภอनाโยง อำเภอ
วังวิเศษ อำเภอสีเกา อำเภอรัชฎา และอำเภอหาดสำราญ เป็นเขตเลือกตั้งเดิมตามประกาศ
คณะกรรมการการเลือกตั้ง เรื่อง การแบ่งเขตเลือกตั้งสมาชิกสภาองค์การบริหารส่วนจังหวัดตรัง ลงวันที่
๑๖ เมษายน ๒๕๖๓

ประกาศ ณ วันที่ ๑๖ สิงหาคม พ.ศ. ๒๕๖๓



(นายสิริวิชญ์ จ๊ะสมัน)

ผู้อำนวยการการเลือกตั้งประจำจังหวัดตรัง

หมายเหตุ ปิดประกาศเพื่อให้ประชาชนแสดงความคิดเห็นและข้อเสนอแนะ เฉพาะอำเภอเมืองตรัง
และอำเภอกันตัง เท่านั้น

การแบ่งเขตเลือกตั้งสมาชิกสภาองค์การบริหารส่วนจังหวัดตรัง

รูปแบบที่ ๒

ลำดับ ที่	อำเภอ	จำนวนสมาชิกที่ จะพึงมีทั้งอำเภอ	จำนวนเขต เลือกตั้ง	เขต เลือกตั้งที่	ท้องที่ที่ประกอบเป็นเขตเลือกตั้ง
๑	เมืองตรัง	๗	๗	๑	<p>๑. เฉพาะพื้นที่เทศบาลนครตรังบางส่วน ดังต่อไปนี้</p> <p>เริ่มต้นจากจุดที่ถนนห้วยยอดบรรจบกับถนน สังขวิทย์ไปทางทิศเหนือตามแนวถนนห้วยยอดจนถึง หลักเขตที่ ๒ จากจุดบรรจบดังกล่าวไปทาง ทิศตะวันตกตามแนวเขตเทศบาลจนถึงหลักเขตที่ ๑ จากหลักเขตที่ ๑ ไปทางทิศใต้ จนถึงหลักเขตที่ ๒๖ จากหลักเขตที่ ๒๖ ไปทางทิศตะวันตกตามแนวเขต เทศบาลจนถึงหลักเขตที่ ๒๕ จากหลักเขตที่ ๒๕ ไปทางทิศใต้ตามแนวเขตเทศบาลจนถึงจุดที่แนวเขต เทศบาลบรรจบกับคลองน้ำเจ็ดจากจุดบรรจบ ดังกล่าว ไปทางทิศตะวันตกตามแนวเขตเทศบาล จนถึงหลักเขตที่ ๒๓ จากหลักเขตที่ ๒๓ ไปทางทิศใต้ ตามแนวเขตเทศบาลจนถึงหลักเขตที่ ๒๒ จากหลักเขตที่ ๒๒ ไปทางทิศตะวันออกเฉียงเหนือ ตามแนวเขตเทศบาลจนถึงหลักเขตที่ ๒๑ จากหลัก เขตที่ ๒๑ ไปทางทิศใต้ตามเขตเทศบาลจนถึงหลัก เขตที่ ๒๐ จากหลักเขตที่ ๒๐ ไปทางทิศตะวันออก เฉียงใต้ตามแนวเขตเทศบาลจนถึงหลักเขตที่ ๑๙ จากหลักเขตที่ ๑๙ ไปทางทิศตะวันออกตามแนวเขต เทศบาลมาบรรจบกับจุดที่ถนนคลองน้ำเจ็ดบรรจบ กับถนนกันดั่ง จากจุดบรรจบดังกล่าวไปทางทิศเหนือ ตามแนวถนนกันดั่งบรรจบกับถนน ห้วยยอด ไปทาง ทิศเหนือตามแนวถนนห้วยยอดถึงจุดที่ถนนสังขวิทย์ บรรจบกับถนนห้วยยอดอันเป็นจุดเริ่มต้น</p> <p>๒. ตำบลบางรัก</p> <p>๓. ตำบลควนบรีง (เฉพาะหมู่ที่ ๒,๕,๖ และหมู่ที่ ๘)</p>

ลำดับ ที่	อำเภอ	จำนวนสมาชิกที่ จะพึงมีทั้งอำเภอ	จำนวนเขต เลือกตั้ง	เขต เลือกตั้งที่	ท้องที่ที่ประกอบเป็นเขตเลือกตั้ง
				๒	<p>๑. เฉพาะพื้นที่เทศบาลนครตั้งบางส่วน ดังต่อไปนี้</p> <p>เริ่มต้นจากจุดที่ถนนห้วยยอดบรรจบกับถนน สังขวิทย์ไปทางทิศเหนือตามแนวถนนห้วยยอด จนถึงจุดที่ถนนห้วยยอดบรรจบกับถนนโรงเรียนทิพย์ รัตน์วิทยา จากจุดบรรจบดังกล่าวไปทางทิศ ตะวันออกเฉียงเหนือตามแนวถนนโรงเรียนทิพย์รัตน์ วิทยาจนถึงจุดที่ถนนโรงเรียนทิพย์รัตน์วิทยาบรรจบ กับแนวเขตเทศบาล จากจุดบรรจบดังกล่าวไปทางทิศ ตะวันออกตามแนวเขตเทศบาลจนถึงหลักเขตที่ ๔ จากหลักเขตที่ ๔ ไปทางทิศตะวันออกตามแนวเขต เทศบาลจนถึงหลักเขตที่ ๕ จากหลักเขตที่ ๕ ไปทาง ทิศใต้จนถึงหลักเขตที่ ๖ จากหลักเขตที่ ๖ ไปทาง ทิศตะวันตกตามแนวเขตเทศบาลจนถึงหลักเขตที่ ๗ จากหลักเขตที่ ๗ ไปทางทิศใต้ตามแนวเขตเทศบาล จนถึงจุดที่แนวเขตเทศบาลบรรจบกับคลองน้ำเจ็ด จากจุดบรรจบดังกล่าวไปทางทิศใต้ตามแนวคลองน้ำ เจ็ดจนถึงจุดที่คลองน้ำเจ็ดบรรจบกับถนนพัทลุง บริเวณสะพานข้ามคลองน้ำเจ็ดจากจุดบรรจบ ดังกล่าวไปทางทิศตะวันตกตามแนวถนนพัทลุงจนถึง จุดที่ถนนพัทลุงบรรจบกับถนนเพลินพิทักษ์จากจุด บรรจบดังกล่าวไปทางทิศตะวันตกเฉียงเหนือตาม แนวถนนเพลินพิทักษ์จนถึงจุดที่ถนนเพลินพิทักษ์ บรรจบกับถนนสังขวิทย์ จากจุดบรรจบดังกล่าวไป ทางทิศตะวันตกตามแนวถนนสังขวิทย์จนถึงจุดที่ ถนนสังขวิทย์บรรจบกับถนนห้วยยอดอันเป็น จุดเริ่มต้น</p> <p>๒. เทศบาลตำบลนาตาลวง</p>

ลำดับ ที่	อำเภอ	จำนวนสมาชิกที่ จะพึงมีทั้งอำเภอ	จำนวนเขต เลือกตั้ง	เขต เลือกตั้งที่	ท้องที่ที่ประกอบเป็นเขตเลือกตั้ง
				๓	<p>๑. เฉพาะพื้นที่เทศบาลนครสร้างบางส่วน ดังต่อไปนี้</p> <p>เริ่มต้นจากจุดถนนราชดำเนินบรรจบกับถนน ห้วยยอดไปทางทิศเหนือตามแนวถนนห้วยยอดจนถึง จุดที่ถนนห้วยยอดบรรจบกับถนนสังขวิทย์ จากจุด บรรจบดังกล่าวไปทางทิศตะวันออกตามแนว ถนนสังขวิทย์จนถึงจุดที่ถนนสังขวิทย์บรรจบกับถนน เพลินพิทักษ์ จากจุดบรรจบดังกล่าวไปทางทิศ ตะวันออกเฉียงใต้ตามแนวถนนเพลินพิทักษ์จนถึง จุดที่ถนนเพลินพิทักษ์บรรจบกับถนนพัทลุงจาก จุดบรรจบดังกล่าวไปทางทิศตะวันออกตามแนวถนน พัทลุงจนถึงจุดที่ถนนพัทลุงบรรจบกับแนวคลองน้ำ เจ็ด ณ สะพานข้ามคลองน้ำเจ็ด จากจุดบรรจบ ดังกล่าวไปทางทิศเหนือตามแนวคลองน้ำเจ็ดจนถึง จุดที่คลองน้ำเจ็ดบรรจบเขตเทศบาลจากจุดบรรจบ ดังกล่าวไปทางทิศใต้ตามแนวเขตเทศบาลจนถึงหลัก เขตที่ ๘ จากหลักเขตที่ ๘ ไปทางทิศตะวันออกตาม แนวเขตเทศบาลจนถึงหลักเขตที่ ๙ จากหลักเขตที่ ๙ ไปทางทิศใต้ตามแนวเขตเทศบาลจนถึงหลักเขตที่ ๑๐ จากหลักเขตที่ ๑๐ ไปทางทิศตะวันออกตามแนวเขต เทศบาลจนถึงหลักเขตที่ ๑๑ จากหลักเขตที่ ๑๑ ไปทางทิศใต้ตามแนวเขตเทศบาลจนถึงหลักเขตที่ ๑๒ จากหลักเขตที่ ๑๒ ไปทางทิศตะวันตกตามแนวเขต เทศบาลจนถึงหลักเขตที่ ๑๓ จากหลักเขตที่ ๑๓ ไปทางทิศตะวันตกเฉียงเหนือตามแนวเขตที่ ๑๔ ไปทางทิศตะวันตกเฉียงใต้ตามแนวเขตเทศบาลจนถึง หลักเขตที่ ๑๕ จากหลักเขตที่ ๑๕ ไปทาง ทิศตะวันตกเฉียงเหนือตามแนวเขตเทศบาลจนถึง หลัก เขตที่ ๑๖ จากหลักเขตที่ ๑๖ ไปทาง ทิศตะวันตกเฉียงใต้ตามแนวเขตเทศบาลจนถึงจุดที่ คลองน้ำเจ็ดบรรจบกับซอยซึ่งเชื่อมระหว่างคลองน้ำ เจ็ดกับถนนรัชฎาไปทางทิศตะวันตกตามซอยดังกล่าว จนถึงจุดที่ซอยดังกล่าวบรรจบกับถนนรัชฎา (บริเวณ สามแยกโรงเรียนพรศิริกุล) จากจุดบรรจบดังกล่าวไป ทางทิศตะวันตกตามแนวถนนพระราม ๖ จนถึงจุด บรรจบระหว่างถนนพระราม ๖ กับถนนวิเศษกุล (บริเวณหอนาฬิกา) จากจุดบรรจบดังกล่าวไปทางทิศ ตะวันตกเฉียงเหนือตามแนวถนนวิเศษกุลจนถึงจุด บรรจบระหว่างถนนวิเศษกุลกับถนนราชดำเนินจาก</p>

ลำดับ ที่	อำเภอ	จำนวนสมาชิกที่ จะพึงมีทั้งอำเภอ	จำนวนเขต เลือกตั้ง	เขต เลือกตั้งที่	ท้องที่ที่ประกอบเป็นเขตเลือกตั้ง
					<p>จุดบรรจบดังกล่าวไปทางทิศตะวันตกตามแนวถนน ราชดำเนินจนถึงจุดที่ถนนราชดำเนินบรรจบกับถนน ห้วยยอดอันเป็นจุดเริ่มต้น</p> <p>๒. ตำบลบ้านโพธิ์ (เฉพาะหมู่ที่ ๑,๒,๓,๔,๕,๗,๙ และหมู่ที่ ๑๐)</p>
				๔	<p>๑. เฉพาะพื้นที่เทศบาลนครครึ่งบางส่วน ดังต่อไปนี้ เริ่มต้นจากจุดที่แนวเขตเทศบาลด้านทิศใต้ บรรจบกับทางรถไฟไปทางทิศเหนือตามแนวทาง รถไฟจนถึงจุดที่ทางรถไฟบรรจบกับคลองน้ำเจ็ด จากจุดบรรจบดังกล่าวไปทางทิศตะวันตกตามแนว ถนนคลองน้ำเจ็ดจนถึงจุดที่ถนนคลองน้ำเจ็ดบรรจบ กับถนนกันตังจากจุดบรรจบดังกล่าวไปทางทิศเหนือ ตามแนวถนนกันตังจนถึงจุดที่ถนนกันตังบรรจบกับ ถนนราชดำเนิน จากจุดบรรจบดังกล่าวไปทางทิศ ตะวันออกตามแนวถนนราชดำเนินจนถึงจุดที่ถนน ราชดำเนินบรรจบกับถนนวิเศษกุล จากจุดบรรจบ ดังกล่าวไปทางทิศตะวันออกเฉียงใต้ตามแนวถนน วิเศษกุลจนถึงจุดที่ถนนวิเศษกุลบรรจบกับถนน พระราม ๖ บริเวณหอนาฬิกาจากจุดบรรจบ ดังกล่าว ไปทางทิศตะวันออกตามแนวถนนพระราม ๖ จนถึง จุดบรรจบระหว่างถนนพระราม ๖ กับถนนรัชฎา (บริเวณสามแยกโรงเรียนพรศิริกุล) จากจุดบรรจบ ดังกล่าวไปทางทิศตะวันออกตามซอยซึ่งเชื่อมระหว่าง ถนนรัชฎากับคลองน้ำเจ็ดจนถึงจุดที่ซอยดังกล่าว บรรจบกับคลองน้ำเจ็ด จากจุดบรรจบดังกล่าวไปทาง ทิศใต้ ตามแนวเขตเทศบาลจนถึงหลักเขตที่ ๑๗ จากหลักเขตที่ ๑๗ ไปทางทิศใต้ตามแนวเขตเทศบาล จนถึงหลักเขตที่ ๑๘ จากหลักเขตที่ ๑๘ ไปทางทิศ ตะวันตก ตามแนวเขตเทศบาลจนถึงจุดที่แนวเขต เทศบาลบรรจบกับทางรถไฟอันเป็นจุดเริ่มต้น</p> <p>๒. ตำบลควนปริง (เฉพาะหมู่ที่ ๑,๓,๔,๗, และหมู่ที่ ๙)</p> <p>๓. เทศบาลตำบลโคกหล่อ (เฉพาะหมู่ที่ ๑,๒,๓,๔ และหมู่ที่ ๙)</p>

ลำดับ ที่	อำเภอ	จำนวนสมาชิกที่ จะพึงมีทั้งอำเภอ	จำนวนเขต เลือกตั้ง	เขต เลือกตั้งที่	ท้องที่ที่ประกอบเป็นเขตเลือกตั้ง
				๕	๑. เทศบาลตำบลโคกหล่อ (เฉพาะหมู่ที่ ๕ ๖,๗,๘,๑๐,๑๑ และหมู่ที่ ๑๒) ๒. ตำบลนาบึงหลา ๓. ตำบลบ้านควน ๔. ตำบลนาโยงใต้
				๖	๑. ตำบลน้ำผุด ๒. ตำบลนาพละ ๓. ตำบลบ้านโพธิ์ (เฉพาะหมู่ที่ ๖ และหมู่ที่ ๘) ๔. ตำบลนาท่ามเหนือ (ยกเว้นหมู่ที่ ๖)
				๗	๑. เทศบาลตำบลคลองเต็ง ๒. ตำบลนาท่ามใต้ ๓. ตำบลหนองตรุด ๔. ตำบลนาโต๊ะหมิง ๕. ตำบลนาท่ามเหนือ (เฉพาะหมู่ที่ ๖)
๒	ห้วยยอด	๕	๕	๑	๑. เทศบาลตำบลนาวง ๒. ตำบลนาวง ๓. ตำบลบางกุ้ง ๔. ตำบลวังคีรี ๕. ตำบลบางดี (เฉพาะหมู่ที่ ๓ หมู่ที่ ๔ และหมู่ที่ ๘)
				๒	๑. ตำบลบางดี (ยกเว้นหมู่ที่ ๓ หมู่ที่ ๔ และหมู่ที่ ๘) ๒. ตำบลเขาขอบ ๓. ตำบลหนองช้างแล่น (ยกเว้นหมู่ที่ ๑ หมู่ที่ ๒ หมู่ที่ ๕ หมู่ที่ ๖ และหมู่ที่ ๑๐)
				๓	๑. เทศบาลตำบลห้วยยอด ๒. ตำบลห้วยยอด ๓. ตำบลเขาปูน ๔. ตำบลเขาขาว
				๔	๑. เทศบาลตำบลห้วยนาง ๒. เทศบาลตำบลท่าม่วง ๓. ตำบลในเตา ๔. ตำบลหนองช้างแล่น (เฉพาะหมู่ที่ ๑ หมู่ที่ ๒ หมู่ที่ ๕ หมู่ที่ ๖ และหมู่ที่ ๑๐)
				๕	๑. เทศบาลตำบลลำภูรา ๒. ตำบลทุ่งต่อ ๓. ตำบลลำภูรา ๔. ตำบลปากคม ๕. ตำบลปากแจ่ม


ลำดับ ที่	อำเภอ	จำนวนสมาชิกที่ จะพึงมีทั้งอำเภอ	จำนวนเขต เลือกตั้ง	เขต เลือกตั้งที่	ท้องที่ที่ประกอบเป็นเขตเลือกตั้ง
๓	กันตัง	๔	๔	๑	๑. เทศบาลเมืองกันตัง ๒. ตำบลกันตังใต้ ๓. ตำบลวังวน (เฉพาะหมู่ที่ ๒ หมู่ที่ ๓ และหมู่ที่ ๕)
				๒	๑. ตำบลบางเป่า ๒. ตำบลคลองซี้ล้อม ๓. ตำบลวังวน (เฉพาะหมู่ที่ ๑ และหมู่ที่ ๔) ๔. ตำบลบางหมาก
				๓	๑. ตำบลคลองลู ๒. ตำบลควนธานี ๓. ตำบลโคกยาง ๔. ตำบลยานซื่อ ๕. ตำบลบ่อน้ำร้อน (เฉพาะหมู่ที่ ๑ หมู่ที่ ๒ หมู่ที่ ๓ หมู่ที่ ๖ และหมู่ที่ ๘)
				๔	๑. ตำบลเกาะลิบง ๒. ตำบลนาเกลือ ๓. ตำบลบางลึก ๔. ตำบลบ่อน้ำร้อน (เฉพาะหมู่ที่ ๔ หมู่ที่ ๕ หมู่ที่ ๗ และหมู่ที่ ๙)
๔	ปะเหลียน	๓	๓	๑	๑. ตำบลแหลมสอม ๒. ตำบลปะเหลียน ๓. ตำบลบางด้วน
				๒	๑. เทศบาลตำบลทาพญา ๒. ตำบลบ้านนา ๓. ตำบลเกาะสุกร ๔. ตำบลสุโสะ
				๓	๑. เทศบาลตำบลท่าข้าม ๒. เทศบาลตำบลทุ่งยาว ๓. ตำบลท่าข้าม ๔. ตำบลทุ่งยาว ๕. ตำบลลิพัง

ลำดับ ที่	อำเภอ	จำนวนสมาชิกที่ จะพึงมีทั้งอำเภอ	จำนวนเขต เลือกตั้ง	เขต เลือกตั้งที่	ท้องที่ที่ประกอบเป็นเขตเลือกตั้ง
๕	ย่านตาขาว	๓	๓	๑	๑. เทศบาลตำบลย่านตาขาว ๒. เทศบาลตำบลควนโพธิ์ ๓. เทศบาลตำบลทุ่งกระบือ ๔. ตำบลหนองบ่อ (เฉพาะหมู่ที่ ๑)
				๒	๑. ตำบลทุ่งค่าย ๒. ตำบลเกาะเปียง ๓. ตำบลหนองบ่อ (ยกเว้นหมู่ที่ ๑) ๔. ตำบลนาชุมเห็ด (เฉพาะหมู่ที่ ๓ และหมู่ที่ ๕)
				๓	๑. ตำบลไพร่งจระเข้ ๒. ตำบลในควน ๓. ตำบลนาชุมเห็ด (ยกเว้นหมู่ที่ ๓ และหมู่ที่ ๕)
๖	นาโยง	๒	๒	๑	๑. ตำบลช่อง ๒. ตำบลละมอ ๓. ตำบลนาหมื่นศรี ๔. ตำบลนาโยงเหนือ (เฉพาะหมู่ที่ ๕ หมู่ที่ ๖ และหมู่ที่ ๗)
				๒	๑. เทศบาลตำบลนาโยงเหนือ ๒. ตำบลนาข้าวเสีย ๓. ตำบลโคกสะบ้า ๔. ตำบลนาโยงเหนือ (เฉพาะหมู่ที่ ๑ หมู่ที่ ๓ และหมู่ที่ ๔)
๗	วังวิเศษ	๒	๒	๑	๑. ตำบลเขาวิเศษ ๒. ตำบลทาสะบ้า ๓. ตำบลวังมะปราง (เฉพาะหมู่ที่ ๓ หมู่ที่ ๔ หมู่ที่ ๖ หมู่ที่ ๗ หมู่ที่ ๑๐ และหมู่ที่ ๑๑)
				๒	๑. เทศบาลตำบลวังวิเศษ ๒. ตำบลวังมะปรางเหนือ ๓. ตำบลอ่าวตง ๔. ตำบลวังมะปราง (เฉพาะหมู่ที่ ๑ หมู่ที่ ๒ หมู่ที่ ๕ หมู่ที่ ๘ และหมู่ที่ ๙)

ลำดับ ที่	อำเภอ	จำนวนสมาชิกที่ จะพึงมีทั้งอำเภอ	จำนวนเขต เลือกตั้ง	เขต เลือกตั้งที่	ท้องที่ที่ประกอบเป็นเขตเลือกตั้ง
๘	สีเกา	๒	๒	๑	๑. เทศบาลตำบลควนถนน ๒. ตำบลกะลาเส ๓. ตำบลเขาไม้แก้ว ๔. ตำบลบ่อหิน (เฉพาะหมู่ที่ ๓ หมู่ที่ ๔ หมู่ที่ ๖ หมู่ที่ ๘ และหมู่ที่ ๙)
				๒	๑. เทศบาลตำบลสีเกา ๒. เทศบาลตำบลนาเมืองเพชร ๓. ตำบลไม้ฝาด ๔. ตำบลบ่อหิน (เฉพาะหมู่ที่ ๑ หมู่ที่ ๒ หมู่ที่ ๕ และหมู่ที่ ๗)
๙	รัชฎา	๑	๑	๑	ทุกตำบลในเขตพื้นที่อำเภอ
๑๐	หาดสำราญ	๑	๑	๑	ทุกตำบลในเขตพื้นที่อำเภอ

ทั้งนี้ อำเภอห้วยยอด อำเภอปะเหลียน อำเภอย่านตาขาว อำเภอनाโยง อำเภอวังวิเศษ อำเภอสีเกา อำเภอรัชฎา และอำเภอหาดสำราญ เป็นเขตเลือกตั้งเดิมตามประกาศคณะกรรมการการเลือกตั้ง เรื่อง การแบ่งเขตเลือกตั้งสมาชิกสภาองค์การบริหารส่วนจังหวัดตรัง ลงวันที่ ๑๖ เมษายน ๒๕๖๓

ประกาศ ณ วันที่ ๑๖ สิงหาคม พ.ศ. ๒๕๖๗



(นายสิริวิชญ์ จ๊ะสมัน)

ผู้อำนวยการการเลือกตั้งประจำจังหวัดตรัง

หมายเหตุ ปิดประกาศเพื่อให้ประชาชนแสดงความคิดเห็นและข้อเสนอแนะ เฉพาะอำเภอเมืองตรัง และอำเภอกันตัง เท่านั้น

การแบ่งเขตเลือกตั้งสมาชิกสภาองค์การบริหารส่วนจังหวัดตรัง

รูปแบบที่ ๓

ลำดับ ที่	อำเภอ	จำนวนสมาชิกที่ จะมีทั้งอำเภอ	จำนวนเขต เลือกตั้ง	เขต เลือกตั้งที่	ท้องที่ที่ประกอบเป็นเขตเลือกตั้ง
๑	เมืองตรัง	๗	๗	๑	<p>๑. เฉพาะพื้นที่เทศบาลนครตรังบางส่วน ดังต่อไปนี้ เริ่มต้นจากจุดที่ถนนห้วยยอดบรรจบกับถนน สังขวิทย์ไปทางทิศเหนือตามแนวถนนห้วยยอดจนถึง หลักเขตที่ ๒ จากจุดบรรจบดังกล่าวไปทาง ทิศตะวันตกตามแนวเขตเทศบาลจนถึงหลักเขตที่ ๑ จากหลักเขตที่ ๑ ไปทางทิศใต้ จนถึงหลักเขตที่ ๒๖ จากหลักเขตที่ ๒๖ ไปทางทิศตะวันตกตามแนวเขต เทศบาลจนถึงหลักเขตที่ ๒๕ จากหลักเขตที่ ๒๕ ไปทางทิศใต้ตามแนวเขตเทศบาลจนถึงจุดที่แนวเขต เทศบาลบรรจบกับคลองน้ำเจ็ดจากจุดบรรจบ ดังกล่าว ไปทางทิศตะวันตกตามแนวเขตเทศบาล จนถึงหลักเขตที่ ๒๓ จากหลักเขตที่ ๒๓ ไปทางทิศใต้ ตามแนวเขตเทศบาลจนถึงหลักเขตที่ ๑๒ จากหลักเขตที่ ๑๒ ไปทางทิศตะวันออกเฉียงเหนือ ตามแนวเขตเทศบาลจนถึงหลักเขตที่ ๒๑ จากหลัก เขตที่ ๒๑ ไปทางทิศใต้ตามเขตเทศบาลจนถึงหลัก เขตที่ ๒๐ จากหลักเขตที่ ๒๐ ไปทางทิศตะวันออก เฉียงใต้ตามแนวเขตเทศบาลจนถึงหลักเขตที่ ๑๙ จากหลักเขตที่ ๑๙ ไปทางทิศตะวันออกตามแนวเขต เทศบาลมาบรรจบกับจุดที่ถนนคลองน้ำเจ็ดบรรจบ กับถนนกันตัง จากจุดบรรจบดังกล่าวไปทางทิศเหนือ ตามแนวถนนกันตังบรรจบกับถนน ห้วยยอด ไปทาง ทิศเหนือตามแนวถนนห้วยยอดถึงจุดที่ถนนสังขวิทย์ บรรจบกับถนนห้วยยอดอันเป็นจุดเริ่มต้น</p> <p>๒. ตำบลบางรัก</p> <p>๓. ตำบลควนปริง (เฉพาะหมู่ที่ ๒,๕,๖ และหมู่ที่ ๘)</p>

ลำดับ ที่	อำเภอ	จำนวนสมาชิกที่ จะมีทั้งอำเภอ	จำนวนเขต เลือกตั้ง	เขต เลือกตั้งที่	ท้องที่ที่ประกอบเป็นเขตเลือกตั้ง
				๒	<p>๑. เฉพาะพื้นที่เทศบาลนครครึ่งบางสวน ดังต่อไปนี้</p> <p>เริ่มต้นจากจุดที่ถนนห้วยยอดบรรจบกับถนน สังขวิทย์ไปทางทิศเหนือตามแนวถนนห้วยยอด จนถึงจุดที่ถนนห้วยยอดบรรจบกับถนนโรงเรียนทิพย์ รัตน์วิทยา จากจุดบรรจบดังกล่าวไปทางทิศ ตะวันออกเฉียงเหนือตามแนวถนนโรงเรียนทิพย์รัตน์ วิทยาจนถึงจุดที่ถนนโรงเรียนทิพย์รัตน์วิทยาบรรจบ กับแนวเขตเทศบาล จากจุดบรรจบดังกล่าวไปทางทิศ ตะวันออกตามแนวเขตเทศบาลจนถึงหลักเขตที่ ๔ จากหลักเขตที่ ๔ ไปทางทิศตะวันออกตามแนวเขต เทศบาลจนถึงหลักเขตที่ ๕ จากหลักเขตที่ ๕ ไปทาง ทิศใต้จนถึงหลักเขตที่ ๖ จากหลักเขตที่ ๖ ไปทาง ทิศตะวันตกตามแนวเขตเทศบาลจนถึงหลักเขตที่ ๗ จากหลักเขตที่ ๗ ไปทางทิศใต้ตามแนวเขตเทศบาล จนถึงจุดที่แนวเขตเทศบาลบรรจบกับคลองน้ำเจ็ด จากจุดบรรจบดังกล่าวไปทางทิศใต้ตามแนวคลองน้ำ เจ็ดจนถึงจุดที่คลองน้ำเจ็ดบรรจบกับถนนพหลุ บริเวณสะพานข้ามคลองน้ำเจ็ดจากจุดบรรจบ ดังกล่าวไปทางทิศตะวันตกตามแนวถนนพหลุจนถึง จุดที่ถนนพหลุบรรจบกับถนนเพลินพิทักษ์จากจุด บรรจบดังกล่าวไปทางทิศตะวันตกเฉียงเหนือตาม แนวถนนเพลินพิทักษ์จนถึงจุดที่ถนนเพลินพิทักษ์ บรรจบกับถนนสังขวิทย์ จากจุดบรรจบดังกล่าวไป ทางทิศตะวันตกตามแนวถนนสังขวิทย์จนถึงจุดที่ ถนนสังขวิทย์บรรจบกับถนนห้วยยอดอันเป็น จุดเริ่มต้น</p> <p>๒. เทศบาลตำบลนาตาล่วง</p>

ลำดับ ที่	อำเภอ	จำนวนสมาชิกที่ จะพึงมีทั้งอำเภอ	จำนวนเขต เลือกตั้ง	เขต เลือกตั้งที่	ท้องที่ที่ประกอบเป็นเขตเลือกตั้ง
				๓	<p>๑. เฉพาะพื้นที่เทศบาลนครตั้งบางส่วน ดังต่อไปนี้</p> <p>เริ่มต้นจากจุดถนนราชดำเนินบรรจบกับถนน ห้วยยอดไปทางทิศเหนือตามแนวถนนห้วยยอด จนถึงจุดที่ถนนห้วยยอดบรรจบกับถนนสังขวิทย์ จากจุดบรรจบดังกล่าวไปทางทิศตะวันออกตาม แนวถนนสังขวิทย์จนถึงจุดที่ถนนสังขวิทย์บรรจบ กับถนนเพลินพิทักษ์ จากจุดบรรจบดังกล่าวไปทาง ทิศตะวันออกเฉียงใต้ตามแนวถนนเพลินพิทักษ์ จนถึงจุดที่ถนนเพลินพิทักษ์บรรจบกับถนนพัทลุง จากจุดบรรจบดังกล่าวไปทางทิศตะวันออกตาม แนวถนนพัทลุงจนถึงจุดที่ถนนพัทลุงบรรจบกับแนว คลองน้ำเจ็ด ณ สะพานข้ามคลองน้ำเจ็ด จากจุด บรรจบดังกล่าวไปทางทิศเหนือตามแนวคลองน้ำ เจ็ดจนถึงจุดที่คลองน้ำเจ็ดบรรจบเขตเทศบาลจาก จุดบรรจบดังกล่าวไปทางทิศใต้ตามแนวเขต เทศบาลจนถึงหลักเขตที่ ๘ จากหลักเขตที่ ๘ ไป ทางทิศตะวันออกตามแนวเขตเทศบาลจนถึงหลัก เขตที่ ๙ จากหลักเขตที่ ๙ ไปทางทิศใต้ตามแนวเขต เทศบาลจนถึงหลักเขตที่ ๑๐ จากหลักเขตที่ ๑๐ ไป ทางทิศตะวันออกตามแนวเขตเทศบาลจนถึงหลัก เขตที่ ๑๑ จากหลักเขตที่ ๑๑ ไปทางทิศใต้ตามแนว เขตเทศบาลจนถึงหลักเขตที่ ๑๒ จากหลักเขตที่ ๑๒ ไปทางทิศตะวันตกตามแนวเขตเทศบาลจนถึง หลักเขตที่ ๑๓ จากหลักเขตที่ ๑๓ ไปทางทิศ ตะวันตกเฉียงเหนือตามแนวเขตที่ ๑๔ ไปทางทิศตะวันตกเฉียงใต้ตามแนวเขตเทศบาล จนถึงหลักเขตที่ ๑๕ จากหลักเขตที่ ๑๕ ไปทาง ทิศตะวันตกเฉียงเหนือตามแนวเขตเทศบาลจนถึง หลัก เขตที่ ๑๖ จากหลักเขตที่ ๑๖ ไปทาง ทิศตะวันตกเฉียงใต้ตามแนวเขตเทศบาลจนถึงจุดที่ คลองน้ำเจ็ดบรรจบกับซอยซึ่งเชื่อมระหว่างคลอง น้ำเจ็ดกับถนนรัชฎาไปทางทิศตะวันตกตามซอย ดังกล่าวจนถึงจุดที่ซอยดังกล่าวบรรจบกับถนน รัชฎา (บริเวณสามแยกโรงเรียนพรศิริกุล) จากจุด บรรจบดังกล่าวไปทางทิศตะวันตกตามแนวถนน พระราม ๖ จนถึงจุดบรรจบระหว่างถนนพระราม ๖ กับถนนวิเศษกุล (บริเวณหอนาฬิกา) จากจุด บรรจบดังกล่าวไปทางทิศตะวันตกเฉียงเหนือตาม</p>

ลำดับ ที่	อำเภอ	จำนวนสมาชิกที่ จะพึงมีทั้งอำเภอ	จำนวนเขต เลือกตั้ง	เขต เลือกตั้งที่	ท้องที่ที่ประกอบเป็นเขตเลือกตั้ง
					<p>แนวถนนวิเศษกุลจนถึงจุดบรรจบระหว่างถนนวิเศษ กุลกับถนนราชดำเนินจากจุดบรรจบดังกล่าวไปทาง ทิศตะวันตกตามแนวถนนราชดำเนินจนถึงจุดที่ถนน ราชดำเนินบรรจบกับถนนห้วยยอดอันเป็น จุดเริ่มต้น</p> <p>๒. ตำบลบ้านโพธิ์ (เฉพาะหมู่ที่ ๑,๒,๓,๔,๕,๗,๘ และหมู่ที่ ๑๐)</p>
				๔	<p>๑. เฉพาะพื้นที่เทศบาลนครครึ่งบางส่วน ดังต่อไปนี้ เริ่มต้นจากจุดที่แนวเขตเทศบาลด้านทิศใต้ บรรจบกับทางรถไฟไปทางทิศเหนือตามแนวทาง รถไฟจนถึงจุดที่ทางรถไฟบรรจบกับคลองน้ำเจ็ด จากจุดบรรจบดังกล่าวไปทางทิศตะวันตกตามแนว ถนนคลองน้ำเจ็ดจนถึงจุดที่ถนนคลองน้ำเจ็ด บรรจบกับถนนกันตังจากจุดบรรจบดังกล่าวไปทาง ทิศเหนือตามแนวถนนกันตังจนถึงจุดที่ถนนกันตัง บรรจบกับถนนราชดำเนิน จากจุดบรรจบดังกล่าว ไปทางทิศตะวันออกตามแนวถนนราชดำเนินจนถึง จุดที่ถนนราชดำเนินบรรจบกับถนนวิเศษกุล จาก จุดบรรจบดังกล่าวไปทางทิศตะวันออกเฉียงใต้ตาม แนวถนนวิเศษกุลจนถึงจุดที่ถนนวิเศษกุลบรรจบกับ ถนนพระราม ๖ บริเวณหอนาฬิกาจากจุดบรรจบ ดังกล่าวไปทางทิศตะวันออกตามแนวถนนพระราม ๖ จนถึงจุดบรรจบระหว่างถนนพระราม ๖ กับถนน รัชฎา (บริเวณสามแยกโรงเรียนพรศิริกุล) จากจุด บรรจบดังกล่าวไปทางทิศตะวันออกตามซอยซึ่ง เชื่อมระหว่างถนนรัชฎากับคลองน้ำเจ็ดจนถึงจุดที่ ซอยดังกล่าวบรรจบกับคลองน้ำเจ็ด จากจุดบรรจบ ดังกล่าวไปทางทิศใต้ ตามแนวเขตเทศบาลจนถึง หลักเขตที่ ๑๗ จากหลักเขตที่ ๑๗ ไปทางทิศใต้ตาม แนวเขตเทศบาลจนถึงหลักเขตที่ ๑๘ จากหลักเขต ที่ ๑๘ ไปทางทิศตะวันตก ตามแนวเขตเทศบาล จนถึงจุดที่แนวเขตเทศบาลบรรจบกับทางรถไฟอัน เป็นจุดเริ่มต้น</p> <p>๒. ตำบลควนปริง (เฉพาะหมู่ที่ ๑,๓,๔,๗, และหมู่ที่ ๙)</p> <p>๓. เทศบาลตำบลโคกหล่อ (เฉพาะหมู่ที่ ๑,๒,๓,๔ และหมู่ที่ ๙)</p>

ลำดับ ที่	อำเภอ	จำนวนสมาชิกที่ จะมีทั้งอำเภอ	จำนวนเขต เลือกตั้ง	เขต เลือกตั้งที่	ท้องที่ที่ประกอบเป็นเขตเลือกตั้ง
				๕	๑. เทศบาลตำบลโคกหล่อ (เฉพาะหมู่ที่ ๕ ๖,๗,๘,๑๐,๑๑ และหมู่ที่ ๑๒) ๒. ตำบลนาบินหลา ๓. ตำบลบ้านควน ๔. ตำบลนาโยงใต้
				๖	๑. ตำบลน้ำผุด ๒. ตำบลนาพะละ ๓. ตำบลบ้านโพธิ์ (เฉพาะหมู่ที่ ๖ และหมู่ที่ ๘) ๔. ตำบลนาท่ามเหนือ (ยกเว้นหมู่ที่ ๖ และหมู่ที่ ๙)
				๗	๑. เทศบาลตำบลคลองเต็ง ๒. ตำบลนาท่ามใต้ ๓. ตำบลหนองตรุด ๔. ตำบลนาโต๊ะหมิง ๕. ตำบลนาท่ามเหนือ (เฉพาะหมู่ที่ ๖ และหมู่ที่ ๙)
๒	ห้วยยอด	๕	๕	๑	๑. เทศบาลตำบลนาวง ๒. ตำบลนาวง ๓. ตำบลบางกุ้ง ๔. ตำบลวังคีรี ๕. ตำบลบางดี (เฉพาะหมู่ที่ ๓ หมู่ที่ ๔ และหมู่ที่ ๘)
				๒	๑. ตำบลบางดี (ยกเว้นหมู่ที่ ๓ หมู่ที่ ๔ และหมู่ที่ ๘) ๒. ตำบลเขาขอบ ๓. ตำบลหนองช้างแล่น (ยกเว้นหมู่ที่ ๑ หมู่ที่ ๒ หมู่ที่ ๕ หมู่ที่ ๖ และหมู่ที่ ๑๐)
				๓	๑. เทศบาลตำบลห้วยยอด ๒. ตำบลห้วยยอด ๓. ตำบลเขาปูน ๔. ตำบลเขาขาว
				๔	๑. เทศบาลตำบลห้วยนาง ๒. เทศบาลตำบลท่าจิว ๓. ตำบลในเดา ๔. ตำบลหนองช้างแล่น (เฉพาะหมู่ที่ ๑ หมู่ที่ ๒ หมู่ที่ ๕ หมู่ที่ ๖ และหมู่ที่ ๑๐)
				๕	๑. เทศบาลตำบลลำภูรา ๒. ตำบลทุ่งต่อ ๓. ตำบลลำภูรา ๔. ตำบลปากคม ๕. ตำบลปากแจ่ม

ลำดับ ที่	อำเภอ	จำนวนสมาชิกที่ จะพึงมีทั้งอำเภอ	จำนวนเขต เลือกตั้ง	เขต เลือกตั้งที่	ท้องที่ที่ประกอบเป็นเขตเลือกตั้ง
๓	กันตัง	๔	๔	๑	๑. เทศบาลเมืองกันตัง ๒. ตำบลกันตังใต้ ๓. ตำบลวังวน (เฉพาะหมู่ที่ ๑ หมู่ที่ ๓ และหมู่ที่ ๕)
				๒	๑. ตำบลบางเป้า ๒. ตำบลคลองชีล้อม ๓. ตำบลวังวน (เฉพาะหมู่ที่ ๒ และหมู่ที่ ๔) ๔. ตำบลบางหมาก (เฉพาะหมู่ที่ ๑ หมู่ที่ ๒ หมู่ที่ ๔ หมู่ที่ ๕ และหมู่ที่ ๖)
				๓	๑. ตำบลคลองลู ๒. ตำบลควนธานี ๓. ตำบลโคกยาง ๔. ตำบลยานซื่อ ๕. ตำบลบางหมาก (เฉพาะหมู่ที่ ๓) ๕. ตำบลบ่อน้ำร้อน (เฉพาะหมู่ที่ ๑ หมู่ที่ ๒ หมู่ที่ ๓ หมู่ที่ ๖ และหมู่ที่ ๘)
				๔	๑. ตำบลเกาะลิบง ๒. ตำบลนาเกลือ ๓. ตำบลบางลึก ๔. ตำบลบ่อน้ำร้อน (เฉพาะหมู่ที่ ๔ หมู่ที่ ๕ หมู่ที่ ๓ และหมู่ที่ ๔)
๔	ปะเหลียน	๓	๓	๑	๑. ตำบลแหลมสอม ๒. ตำบลปะเหลียน ๓. ตำบลบางด้วน
				๒	๑. เทศบาลตำบลท่าพญา ๒. ตำบลบ้านนา ๓. ตำบลเกาะสุกร ๔. ตำบลสุโสะ
				๓	๑. เทศบาลตำบลท่าข้าม ๒. เทศบาลตำบลทุ่งยาว ๓. ตำบลท่าข้าม ๔. ตำบลทุ่งยาว ๕. ตำบลลิพัง

ลำดับ ที่	อำเภอ	จำนวนสมาชิกที่ จะพึงมีทั้งอำเภอ	จำนวนเขต เลือกตั้ง	เขต เลือกตั้งที่	ท้องที่ที่ประกอบเป็นเขตเลือกตั้ง
๕	ย่านตาขาว	๓	๓	๑	๑. เทศบาลตำบลย่านตาขาว ๒. เทศบาลตำบลควนโพธิ์ ๓. เทศบาลตำบลทุ่งกระเือ ๔. ตำบลหนองบอ (เฉพาะหมู่ที่ ๑)
				๒	๑. ตำบลทุ่งค่าย ๒. ตำบลเกาะเปียงะ ๓. ตำบลหนองบอ (ยกเว้นหมู่ที่ ๑) ๔. ตำบลนาชุมเห็ด (เฉพาะหมู่ที่ ๓ และหมู่ที่ ๕)
				๓	๑. ตำบลไพรังจรเข้ ๒. ตำบลโนควน ๓. ตำบลนาชุมเห็ด (ยกเว้นหมู่ที่ ๓ และหมู่ที่ ๕)
๖	นาโยง	๒	๒	๑	๑. ตำบลชอง ๒. ตำบลละมอ ๓. ตำบลนาหมื่นศรี ๔. ตำบลนาโยงเหนือ (เฉพาะหมู่ที่ ๕ หมู่ที่ ๖ และหมู่ที่ ๗)
				๒	๑. เทศบาลตำบลนาโยงเหนือ ๒. ตำบลนาข้าวเสี ๓. ตำบลโคกสะบ้า ๔. ตำบลนาโยงเหนือ (เฉพาะหมู่ที่ ๑ หมู่ที่ ๓ และหมู่ที่ ๔)
๗	วังวิเศษ	๒	๒	๑	๑. ตำบลเขาวิเศษ ๒. ตำบลท่าละบ้า ๓. ตำบลวังมะปราง (เฉพาะหมู่ที่ ๓ หมู่ที่ ๔ หมู่ที่ ๖ หมู่ที่ ๗ หมู่ที่ ๑๐ และหมู่ที่ ๑๑)
				๒	๑. เทศบาลตำบลวังวิเศษ ๒. ตำบลวังมะปรางเหนือ ๓. ตำบลอ่าวตง ๔. ตำบลวังมะปราง (เฉพาะหมู่ที่ ๑ หมู่ที่ ๒ หมู่ที่ ๕ หมู่ที่ ๘ และหมู่ที่ ๙)

ลำดับ ที่	อำเภอ	จำนวนสมาชิกที่ จะพึงมีทั้งอำเภอ	จำนวนเขต เลือกตั้ง	เขต เลือกตั้งที่	ท้องที่ที่ประกอบเป็นเขตเลือกตั้ง
๘	สีเกา	๒	๒	๑	๑. เทศบาลตำบลควนงูน ๒. ตำบลกะลาเส ๓. ตำบลเขาไม้แก้ว ๔. ตำบลบ่อหิน (เฉพาะหมู่ที่ ๓ หมู่ที่ ๔ หมู่ที่ ๖ หมู่ที่ ๘ และหมู่ที่ ๙)
				๒	๑. เทศบาลตำบลสีเกา ๒. เทศบาลตำบลนาเมืองเพชร ๓. ตำบลไม้ฝาด ๔. ตำบลบ่อหิน (เฉพาะหมู่ที่ ๑ หมู่ที่ ๒ หมู่ที่ ๕ และหมู่ที่ ๗)
๙	รัชฎา	๑	๑	๑	ทุกตำบลในเขตพื้นที่อำเภอ
๑๐	หาดสำราญ	๑	๑	๑	ทุกตำบลในเขตพื้นที่อำเภอ

ทั้งนี้ อำเภอห้วยยอด อำเภอปะเหลียน อำเภอยานตาขาว อำเภอนาโยง อำเภอ
วังวิเศษ อำเภอสีเกา อำเภอรัชฎา และอำเภอหาดสำราญ เป็นเขตเลือกตั้งเดิมตามประกาศ
คณะกรรมการการเลือกตั้ง เรื่อง การแบ่งเขตเลือกตั้งสมาชิกสภาองค์การบริหารส่วนจังหวัดตรัง ลงวันที่
๑๖ เมษายน ๒๕๖๓

ประกาศ ณ วันที่ ๑๖ สิงหาคม พ.ศ. ๒๕๖๗



(นายสิริวิทย์ จ๊ะสมัน)

ผู้อำนวยการการเลือกตั้งประจำจังหวัดตรัง

หมายเหตุ ปิดประกาศเพื่อให้ประชาชนแสดงความคิดเห็นและข้อเสนอแนะ เฉพาะอำเภอเมืองตรัง
และอำเภอกันตัง เท่านั้น

การแบ่งเขตเลือกตั้งสมาชิกสภาองค์การบริหารส่วนจังหวัดตรัง

รูปแบบที่ ๔

ลำดับ ที่	อำเภอ	จำนวนสมาชิกที่ จะพึงมีทั้งอำเภอ	จำนวนเขต เลือกตั้ง	เขต เลือกตั้งที่	ท้องที่ที่ประกอบเป็นเขตเลือกตั้ง
๑	เมืองตรัง	๗	๗	๑	<p>๑. เฉพาะพื้นที่เทศบาลนครตรังบางส่วน ดังต่อไปนี้</p> <p>เริ่มต้นจากจุดที่ถนนห้วยยอดบรรจบกับถนน สังขวิทย์ไปทางทิศเหนือตามแนวถนนห้วยยอดจนถึง หลักเขตที่ ๒ จากจุดบรรจบดังกล่าวไปทาง ทิศตะวันตกตามแนวเขตเทศบาลจนถึงหลักเขตที่ ๑ จากหลักเขตที่ ๑ ไปทางทิศใต้ จนถึงหลักเขตที่ ๒๖ จากหลักเขตที่ ๒๖ ไปทางทิศตะวันตกตามแนวเขต เทศบาลจนถึงหลักเขตที่ ๒๕ จากหลักเขตที่ ๒๕ ไปทางทิศใต้ตามแนวเขตเทศบาลจนถึงจุดที่แนวเขต เทศบาลบรรจบกับคลองน้ำเจ็ดจากจุดบรรจบ ดังกล่าว ไปทางทิศตะวันตกตามแนวเขตเทศบาล จนถึงหลักเขตที่ ๒๓ จากหลักเขตที่ ๒๓ ไปทางทิศใต้ ตามแนวเขตเทศบาลจนถึงหลักเขตที่ ๒๒ จากหลักเขตที่ ๒๒ ไปทางทิศตะวันออกเฉียงเหนือ ตามแนวเขตเทศบาลจนถึงหลักเขตที่ ๒๑ จากหลัก เขตที่ ๒๑ ไปทางทิศใต้ตามเขตเทศบาลจนถึงหลัก เขตที่ ๒๐ จากหลักเขตที่ ๒๐ ไปทางทิศตะวันออก เฉียงใต้ตามแนวเขตเทศบาลจนถึงหลักเขตที่ ๑๙ จากหลักเขตที่ ๑๙ ไปทางทิศตะวันออกตามแนวเขต เทศบาลมาบรรจบกับจุดที่ถนนคลองน้ำเจ็ดบรรจบ กับถนนกันดั้ง จากจุดบรรจบดังกล่าวไปทางทิศเหนือ ตามแนวถนนกันดั้งบรรจบกับถนน ห้วยยอด ไปทาง ทิศเหนือตามแนวถนนห้วยยอดถึงจุดที่ถนนสังขวิทย์ บรรจบกับถนนห้วยยอดอันเป็นจุดเริ่มต้น</p> <p>๒. ตำบลบางรัก</p> <p>๓. ตำบลควนปริง (เฉพาะหมู่ที่ ๕)</p>

ลำดับ ที่	อำเภอ	จำนวนสมาชิกที่ จะพึงมีทั้งอำเภอ	จำนวนเขต เลือกตั้ง	เขต เลือกตั้งที่	ท้องที่ที่ประกอบเป็นเขตเลือกตั้ง
				๒	<p>๑. เฉพาะพื้นที่เทศบาลนครตั้งบางส่วน ดังต่อไปนี้</p> <p>เริ่มต้นจากจุดที่ถนนห้วยยอดบรรจบกับถนน สังขวิทย์ไปทางทิศเหนือตามแนวถนนห้วยยอด จนถึงจุดที่ถนนห้วยยอดบรรจบกับถนนโรงเรียนทิพย์ รัตน์วิทยา จากจุดบรรจบดังกล่าวไปทางทิศ ตะวันออกเฉียงเหนือตามแนวถนนโรงเรียนทิพย์รัตน์ วิทยาจนถึงจุดที่ถนนโรงเรียนทิพย์รัตน์วิทยาบรรจบ กับแนวเขตเทศบาล จากจุดบรรจบดังกล่าวไปทางทิศ ตะวันออกตามแนวเขตเทศบาลจนถึงหลักเขตที่ ๔ จากหลักเขตที่ ๔ ไปทางทิศตะวันออกตามแนวเขต เทศบาลจนถึงหลักเขตที่ ๕ จากหลักเขตที่ ๕ ไปทาง ทิศใต้จนถึงหลักเขตที่ ๖ จากหลักเขตที่ ๖ ไปทาง ทิศตะวันตกตามแนวเขตเทศบาลจนถึงหลักเขตที่ ๗ จากหลักเขตที่ ๗ ไปทางทิศใต้ตามแนวเขตเทศบาล จนถึงจุดที่แนวเขตเทศบาลบรรจบกับคลองน้ำเจ็ด จากจุดบรรจบดังกล่าวไปทางทิศใต้ตามแนวคลองน้ำ เจ็ดจนถึงจุดที่คลองน้ำเจ็ดบรรจบกับถนนพิทลุง บริเวณสะพานข้ามคลองน้ำเจ็ดจากจุดบรรจบ ดังกล่าวไปทางทิศตะวันตกตามแนวถนนพิทลุงจนถึง จุดที่ถนนพิทลุงบรรจบกับถนนเพลินพิทักษ์จากจุด บรรจบดังกล่าวไปทางทิศตะวันตกเฉียงเหนือตาม แนวถนนเพลินพิทักษ์จนถึงจุดที่ถนนเพลินพิทักษ์ บรรจบกับถนนสังขวิทย์ จากจุดบรรจบดังกล่าวไป ทางทิศตะวันตกตามแนวถนนสังขวิทย์จนถึงจุดที่ ถนนสังขวิทย์บรรจบกับถนนห้วยยอดอันเป็น จุดเริ่มต้น</p> <p>๒. เทศบาลตำบลนาตาล่วง</p>

ลำดับ ที่	อำเภอ	จำนวนสมาชิกที่ จะพึงมีทั้งอำเภอ	จำนวนเขต เลือกตั้ง	เขต เลือกตั้งที่	ท้องที่ที่ประกอบเป็นเขตเลือกตั้ง
				๓	<p>๑. เฉพาะพื้นที่เทศบาลนครครึ่งบางส่วน ดังต่อไปนี้</p> <p>เริ่มต้นจากจุดถนนราชดำเนินบรรจบกับถนน ห้วยยอดไปทางทิศเหนือตามแนวถนนห้วยยอดจนถึง จุดที่ถนนห้วยยอดบรรจบกับถนนสังขวิทย์ จากจุด บรรจบดังกล่าวไปทางทิศตะวันออกตามแนว ถนนสังขวิทย์จนถึงจุดที่ถนนสังขวิทย์บรรจบกับถนน เพลินพิทักษ์ จากจุดบรรจบดังกล่าวไปทางทิศ ตะวันออกเฉียงใต้ตามแนวถนนเพลินพิทักษ์จนถึง จุดที่ถนนเพลินพิทักษ์บรรจบกับถนนพัทลุงจาก จุดบรรจบดังกล่าวไปทางทิศตะวันออกตามแนวถนน พัทลุงจนถึงจุดที่ถนนพัทลุงบรรจบกับแนวคลองน้ำ เจ็ด ณ สะพานข้ามคลองน้ำเจ็ด จากจุดบรรจบ ดังกล่าวไปทางทิศเหนือตามแนวคลองน้ำเจ็ดจนถึง จุดที่คลองน้ำเจ็ดบรรจบเขตเทศบาลจากจุดบรรจบ ดังกล่าวไปทางทิศใต้ตามแนวเขตเทศบาลจนถึงหลัก เขตที่ ๘ จากหลักเขตที่ ๘ ไปทางทิศตะวันออกตาม แนวเขตเทศบาลจนถึงหลักเขตที่ ๙ จากหลักเขตที่ ๙ ไปทางทิศใต้ตามแนวเขตเทศบาลจนถึงหลักเขตที่ ๑๐ จากหลักเขตที่ ๑๐ ไปทางทิศตะวันออกตามแนวเขต เทศบาลจนถึงหลักเขตที่ ๑๑ จากหลักเขตที่ ๑๑ ไปทางทิศใต้ตามแนวเขตเทศบาลจนถึงหลักเขตที่ ๑๒ จากหลักเขตที่ ๑๒ ไปทางทิศตะวันตกตามแนวเขต เทศบาลจนถึงหลักเขตที่ ๑๓ จากหลักเขตที่ ๑๓ ไปทางทิศตะวันตกเฉียงเหนือตามแนวเขตที่ ๑๔ ไปทางทิศตะวันตกเฉียงใต้ตามแนวเขตเทศบาลจนถึง หลักเขตที่ ๑๕ จากหลักเขตที่ ๑๕ ไปทาง ทิศตะวันตกเฉียงเหนือตามแนวเขตเทศบาลจนถึง หลักเขตที่ ๑๖ จากหลักเขตที่ ๑๖ ไปทาง ทิศตะวันตกเฉียงใต้ตามแนวเขตเทศบาลจนถึงจุดที่ คลองน้ำเจ็ดบรรจบกับซอยซึ่งเชื่อมระหว่างคลองน้ำ เจ็ดกับถนนรัชฎาไปทางทิศตะวันตกตามซอยดังกล่าว จนถึงจุดที่ซอยดังกล่าวบรรจบกับถนนรัชฎา (บริเวณ สามแยกโรงเรียนพรศิริกุล) จากจุดบรรจบดังกล่าวไป ทางทิศตะวันตกตามแนวถนนพระราม ๖ จนถึงจุด บรรจบระหว่างถนนพระราม ๖ กับถนนวิเศษกุล (บริเวณหอนาฬิกา) จากจุดบรรจบดังกล่าวไปทางทิศ ตะวันตกเฉียงเหนือตามแนวถนนวิเศษกุลจนถึงจุด บรรจบระหว่างถนนวิเศษกุลกับถนนราชดำเนินจาก</p>

ลำดับ ที่	อำเภอ	จำนวนสมาชิกที่ จะพึงมีทั้งอำเภอ	จำนวนเขต เลือกตั้ง	เขต เลือกตั้งที่	ท้องที่ที่ประกอบเป็นเขตเลือกตั้ง
					จุดบรรจบดังกล่าวไปทางทิศตะวันตกตามแนวถนน ราชดำเนินจนถึงจุดที่ถนนราชดำเนินบรรจบกับถนน ห้วยยอดอันเป็นจุดเริ่มต้น ๒. ตำบลบ้านโพธิ์ (ยกเว้นหมู่ที่ ๖)
				๔	๑. เฉพาะพื้นที่เทศบาลนครครึ่งบางส่วน ดังต่อไปนี้ เริ่มต้นจากจุดที่แนวเขตเทศบาลด้านทิศใต้ บรรจบกับทางรถไฟไปทางทิศเหนือตามแนวทาง รถไฟจนถึงจุดที่ทางรถไฟบรรจบกับคลองน้ำเจ็ด จากจุดบรรจบดังกล่าวไปทางทิศตะวันตกตามแนว ถนนคลองน้ำเจ็ดจนถึงจุดที่ถนนคลองน้ำเจ็ดบรรจบ กับถนนกันตังจากจุดบรรจบดังกล่าวไปทางทิศเหนือ ตามแนวถนนกันตังจนถึงจุดที่ถนนกันตังบรรจบกับ ถนนราชดำเนิน จากจุดบรรจบดังกล่าวไปทางทิศ ตะวันออกตามแนวถนนราชดำเนินจนถึงจุดที่ถนน ราชดำเนินบรรจบกับถนนวิเศษกุล จากจุดบรรจบ ดังกล่าวไปทางทิศตะวันออกเฉียงใต้ตามแนวถนน วิเศษกุลจนถึงจุดที่ถนนวิเศษกุลบรรจบกับถนน พระราม ๖ บริเวณหอนาฬิกาจากจุดบรรจบ ดังกล่าว ไปทางทิศตะวันออกตามแนวถนนพระราม ๖ จนถึง จุดบรรจบระหว่างถนนพระราม ๖ กับถนนรัชฎา (บริเวณสามแยกโรงเรียนพรศิริกุล) จากจุดบรรจบ ดังกล่าวไปทางทิศตะวันออกตามซอยซึ่งเชื่อมระหว่าง ถนนรัชฎากับคลองน้ำเจ็ดจนถึงจุดที่ซอยดังกล่าว บรรจบกับคลองน้ำเจ็ด จากจุดบรรจบดังกล่าวไปทาง ทิศใต้ ตามแนวเขตเทศบาลจนถึงหลักเขตที่ ๑๗ จากหลักเขตที่ ๑๗ ไปทางทิศใต้ตามแนวเขตเทศบาล จนถึงหลักเขตที่ ๑๘ จากหลักเขตที่ ๑๘ ไปทางทิศ ตะวันตก ตามแนวเขตเทศบาลจนถึงจุดที่แนวเขต เทศบาลบรรจบกับทางรถไฟอันเป็นจุดเริ่มต้น ๒. ตำบลควนปริง (ยกเว้นหมู่ที่ ๕) ๓. เทศบาลตำบลโคกหล่อ (เฉพาะหมู่ที่ ๑,๓,๔ และหมู่ที่ ๙)

ลำดับ ที่	อำเภอ	ลำดับ ที่	รูปแบบ ที่	ข้อมูลจำนวนราษฎร (ณ วันที่ ๓๑ ธ.ค. ๖๖)		เหตุผลของการแบ่งเขต เลือกตั้ง
				จำนวนราษฎร ในเขตเลือกตั้ง	ผลต่างจำนวน ราษฎรของเขตมาก สุดและน้อยสุด	
๒	กันตัง	๓	๓			<p>ข้อเสีย</p> <p>๑. มีการแบ่งแยกพื้นที่ตำบล ออกเป็น ๒ เขตเลือกตั้ง</p> <p>๒. สำหรับรูปแบบดังกล่าว ไม่เหมือนรูปแบบการแบ่ง เขตเลือกตั้งในการเลือก ส.อบจ. เมื่อปี พ.ศ. ๒๕๖๓</p>
		๔	๔	<p>เขต ๑ = ๒๐,๑๒๒</p> <p>เขต ๒ = ๒๑,๓๐๒</p> <p>เขต ๓ = ๒๒,๗๓๘</p> <p>เขต ๔ = ๒๒,๒๗๔</p> <p>รวม = ๘๖,๔๔๑</p> <p>ค่าเฉลี่ยต่อเขต = ๒๑,๖๑๐</p>	<p>เขต ๓ - เขต ๑ = ๒,๖๑๖ (ร้อยละ ๑๒.๑๑)</p>	<p>ข้อดี</p> <p>๑. มีพื้นที่ติดต่อกัน และการ คมนาคมสะดวก</p> <p>๒. การเคยอยู่ในเขตเลือกตั้ง เดียวกัน</p> <p>๓. เป็นรูปแบบที่ใช้ในการ เลือกตั้งเมื่อปี พ.ศ. ๒๕๖๓</p> <p>ข้อเสีย</p> <p>๑. มีการแบ่งแยกพื้นที่ตำบล ออกเป็น ๒ เขตเลือกตั้ง ทำให้ผู้ มีสิทธิเลือกตั้งสับสน</p> <p>๒. ผลต่างระหว่างเขตเลือกตั้ง เกินร้อยละ ๑๒.๑๑</p>

ลำดับ ที่	อำเภอ	จำนวนสมาชิกที่ จะพึงมีทั้งอำเภอ	จำนวนเขต เลือกตั้ง	เขต เลือกตั้งที่	ท้องที่ที่ประกอบเป็นเขตเลือกตั้ง
				๕	๑. เทศบาลตำบลโคกหล่อ (ยกเว้นหมู่ที่ ๑ หมู่ที่ ๓ หมู่ที่ ๔ และหมู่ที่ ๔) ๒. ตำบลนาบินหลา ๓. ตำบลบ้านควน ๔. ตำบลนาโยงใต้
				๖	๑. ตำบลน้ำผุด ๒. ตำบลนาพละ ๓. ตำบลบ้านโพธิ์ (เฉพาะหมู่ที่ ๖) ๔. ตำบลนาท่ามเหนือ (ยกเว้นหมู่ที่ ๖)
				๗	๑. เทศบาลตำบลคลองเต็ง ๒. ตำบลนาท่ามใต้ ๓. ตำบลหนองตรุด ๔. ตำบลนาโต๊ะหมิง ๕. ตำบลนาท่ามเหนือ (เฉพาะหมู่ที่ ๖)
๒	ห้วยยอด	๕	๕	๑	๑. เทศบาลตำบลนาหวาง ๒. ตำบลนาหวาง ๓. ตำบลบางกุ้ง ๔. ตำบลวังคีรี ๕. ตำบลบางดี (เฉพาะหมู่ที่ ๓ หมู่ที่ ๔ และหมู่ที่ ๘)
				๒	๑. ตำบลบางดี (ยกเว้นหมู่ที่ ๓ หมู่ที่ ๔ และหมู่ที่ ๘) ๒. ตำบลเขาขอบ ๓. ตำบลหนองช้างแล่น (ยกเว้นหมู่ที่ ๑ หมู่ที่ ๒ หมู่ที่ ๕ หมู่ที่ ๖ และหมู่ที่ ๑๐)
				๓	๑. เทศบาลตำบลห้วยยอด ๒. ตำบลห้วยยอด ๓. ตำบลเขาปูน ๔. ตำบลเขาขาว
				๔	๑. เทศบาลตำบลห้วยนาง ๒. เทศบาลตำบลท่าจิว ๓. ตำบลในตา ๔. ตำบลหนองช้างแล่น (เฉพาะหมู่ที่ ๑ หมู่ที่ ๒ หมู่ที่ ๕ หมู่ที่ ๖ และหมู่ที่ ๑๐)
				๕	๑. เทศบาลตำบลลำภูรา ๒. ตำบลทุ่งต้อ ๓. ตำบลลำภูรา ๔. ตำบลปากคม ๕. ตำบลปากแจ่ม

ลำดับ ที่	อำเภอ	จำนวนสมาชิกที่ จะพึงมีทั้งอำเภอ	จำนวนเขต เลือกตั้ง	เขต เลือกตั้งที่	ท้องที่ที่ประกอบเป็นเขตเลือกตั้ง
๓	กันตัง	๔	๔	๑	๑. เทศบาลเมืองกันตัง ๒. ตำบลกันตังใต้ ๓. ตำบลวังวน (เฉพาะหมู่ที่ ๓ และหมู่ที่ ๕)
				๒	๑. ตำบลบางเป่า ๒. ตำบลคลองซัล้อม ๓. ตำบลวังวน (ยกเว้นหมู่ที่ ๓ และหมู่ที่ ๕) ๔. ตำบลบางหมาก (เฉพาะหมู่ที่ ๑ หมู่ที่ ๒ หมู่ที่ ๔ หมู่ที่ ๕ และหมู่ที่ ๖)
				๓	๑. ตำบลคลองสุ ๒. ตำบลควนธานี ๓. ตำบลโคกยาง ๔. ตำบลย่านซื่อ ๕. ตำบลบางหมาก (เฉพาะหมู่ที่ ๓) ๕. ตำบลบ่อน้ำร้อน (เฉพาะหมู่ที่ ๑ หมู่ที่ ๒ หมู่ที่ ๓ หมู่ที่ ๖ และหมู่ที่ ๘)
				๔	๑. ตำบลเกาะลิบง ๒. ตำบลนาเกลือ ๓. ตำบลบางลึก ๔. ตำบลบ่อน้ำร้อน (เฉพาะหมู่ที่ ๔ หมู่ที่ ๕ หมู่ที่ ๗ และหมู่ที่ ๙)
๔	ปะเหลียน	๓	๓	๑	๑. ตำบลแหลมสอม ๒. ตำบลปะเหลียน ๓. ตำบลบางด้วน
				๒	๑. เทศบาลตำบลท่าพญา ๒. ตำบลบ้านนา ๓. ตำบลเกาะสุกร ๔. ตำบลสุโสะ
				๓	๑. เทศบาลตำบลท่าข้าม ๒. เทศบาลตำบลทุ่งยาว ๓. ตำบลท่าข้าม ๔. ตำบลทุ่งยาว ๕. ตำบลลิพัง

ลำดับ ที่	อำเภอ	จำนวนสมาชิกที่ จะพึงมีทั้งอำเภอ	จำนวนเขต เลือกตั้ง	เขต เลือกตั้งที่	ท้องที่ที่ประกอบเป็นเขตเลือกตั้ง
๕	ย่านตาขาว	๓	๓	๑	๑. เทศบาลตำบลย่านตาขาว ๒. เทศบาลตำบลควนโพธิ์ ๓. เทศบาลตำบลทุ่งกระบือ ๔. ตำบลหนองบ่อ (เฉพาะหมู่ที่ ๑)
				๒	๑. ตำบลทุ่งค่าย ๒. ตำบลเกาะเปียง ๓. ตำบลหนองบ่อ (ยกเว้นหมู่ที่ ๑) ๔. ตำบลนาชุมเห็ด (เฉพาะหมู่ที่ ๓ และหมู่ที่ ๕)
				๓	๑. ตำบลไพรังจรเข้ ๒. ตำบลในควน ๓. ตำบลนาชุมเห็ด (ยกเว้นหมู่ที่ ๓ และหมู่ที่ ๕)
๖	นาโยง	๒	๒	๑	๑. ตำบลช่อง ๒. ตำบลละมอ ๓. ตำบลนาหมื่นศรี ๔. ตำบลนาโยงเหนือ (เฉพาะหมู่ที่ ๕ หมู่ที่ ๖ และหมู่ที่ ๗)
				๒	๑. เทศบาลตำบลนาโยงเหนือ ๒. ตำบลนาข้าวเสีย ๓. ตำบลโคกสะบ้า ๔. ตำบลนาโยงเหนือ (เฉพาะหมู่ที่ ๑ หมู่ที่ ๓ และหมู่ที่ ๔)
๗	วังวิเศษ	๒	๒	๑	๑. ตำบลเขาวีเศษ ๒. ตำบลทาสะบ้า ๓. ตำบลวังมะปราง (เฉพาะหมู่ที่ ๓ หมู่ที่ ๔ หมู่ที่ ๖ หมู่ที่ ๗ หมู่ที่ ๑๐ และหมู่ที่ ๑๑)
				๒	๑. เทศบาลตำบลวังวิเศษ ๒. ตำบลวังมะปรางเหนือ ๓. ตำบลอ่าวตง ๔. ตำบลวังมะปราง (เฉพาะหมู่ที่ ๑ หมู่ที่ ๒ หมู่ที่ ๕ หมู่ที่ ๘ และหมู่ที่ ๙)

ลำดับ ที่	อำเภอ	จำนวนสมาชิกที่ จะพึงมีทั้งอำเภอ	จำนวนเขต เลือกตั้ง	เขต เลือกตั้งที่	ท้องที่ที่ประกอบเป็นเขตเลือกตั้ง
๘	สีเกา	๒	๒	๑	๑. เทศบาลตำบลควนขุน ๒. ตำบลกะลาเส ๓. ตำบลเขาไม้แก้ว ๔. ตำบลบ่อหิน (เฉพาะหมู่ที่ ๓ หมู่ที่ ๔ หมู่ที่ ๖ หมู่ที่ ๘ และหมู่ที่ ๙)
				๒	๑. เทศบาลตำบลสีเกา ๒. เทศบาลตำบลนาเมืองเพชร ๓. ตำบลไม้ฝาด ๔. ตำบลบ่อหิน (เฉพาะหมู่ที่ ๑ หมู่ที่ ๒ หมู่ที่ ๕ และหมู่ที่ ๗)
๙	รัชฎา	๑	๑	๑	ทุกตำบลในเขตพื้นที่อำเภอ
๑๐	หาดสำราญ	๑	๑	๑	ทุกตำบลในเขตพื้นที่อำเภอ

ทั้งนี้ อำเภอเมืองตรัง อำเภอห้วยยอด อำเภอกันตัง อำเภอปะเหลียน อำเภอย่านตาขาว
อำเภอนาโยง อำเภอวังวิเศษ อำเภอสีเกา อำเภอรัชฎา และอำเภอหาดสำราญ เป็นเขตเลือกตั้งเดิม
ตามประกาศคณะกรรมการการเลือกตั้ง เรื่อง การแบ่งเขตเลือกตั้งสมาชิกสภาองค์การบริหารส่วน
จังหวัดตรัง ลงวันที่ ๑๖ เมษายน ๒๕๖๓

ประกาศ ณ วันที่ ๑๖ สิงหาคม พ.ศ. ๒๕๖๓



(นายสิริวิชญ์ จ๊ะสมัน)

ผู้อำนวยการการเลือกตั้งประจำจังหวัดตรัง

หมายเหตุ ปิดประกาศเพื่อให้ประชาชนแสดงความคิดเห็นและข้อเสนอแนะ เฉพาะอำเภอเมืองตรัง
และอำเภอกันตัง เท่านั้น

ข้อมูลเปรียบเทียบจำนวนราษฎรในแต่ละรูปแบบของสมาชิกสภาองค์การบริหารส่วนจังหวัดตรัง

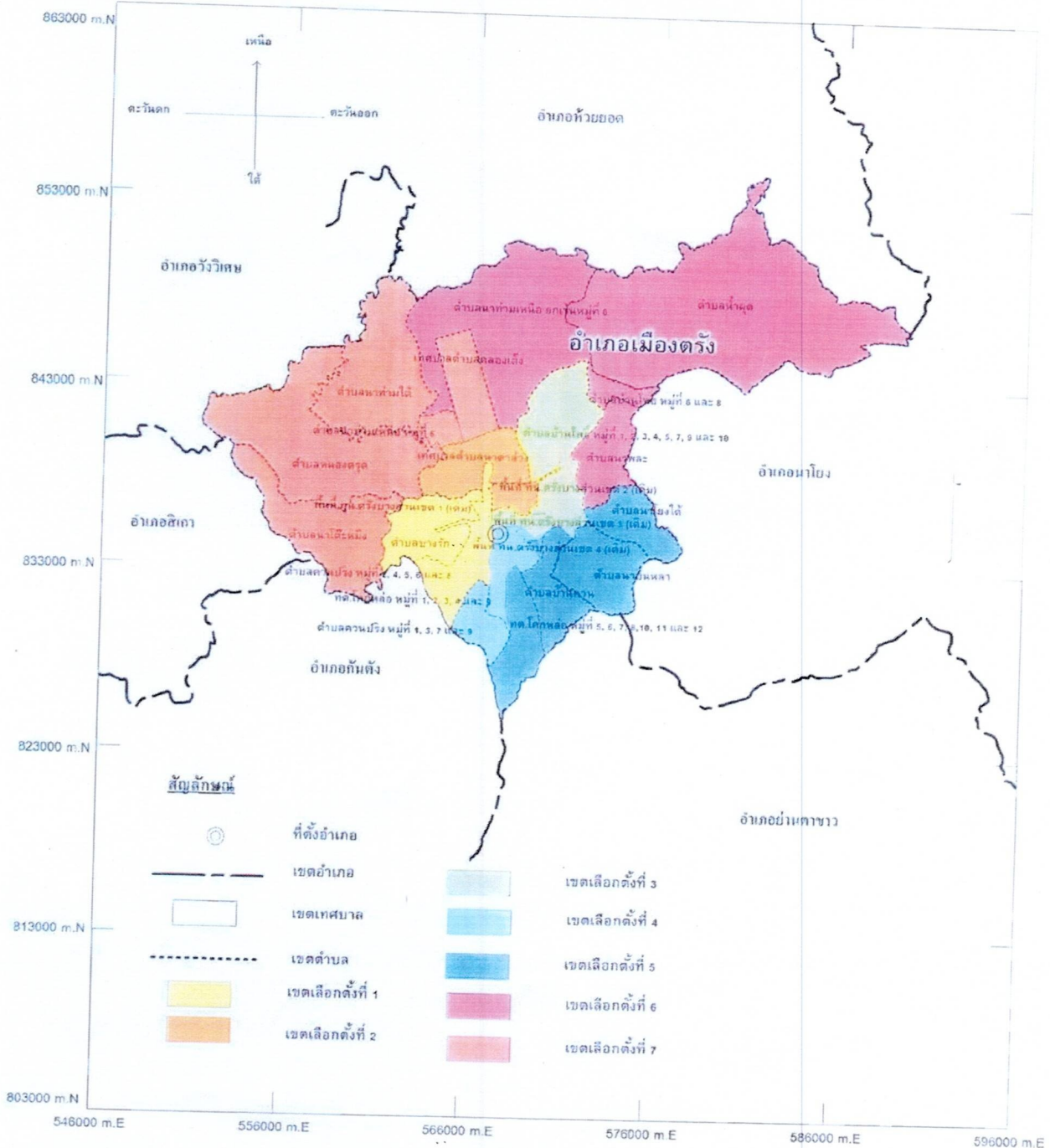
ลำดับ ที่	อำเภอ	ลำดับ ที่	รูปแบบ ที่	ข้อมูลจำนวนราษฎร (ณ วันที่ ๓๑ ธ.ค. ๖๖)		เหตุผลของการแบ่งเขต เลือกตั้ง
				จำนวนราษฎร ในเขตเลือกตั้ง	ผลต่างจำนวน ราษฎรของเขตมาก สุดและน้อยสุด	
๑	เมืองตรัง	๑	๑	เขต ๑ = ๒๒,๔๕๔ เขต ๒ = ๒๒,๐๒๔ เขต ๓ = ๒๒,๒๗๔ เขต ๔ = ๒๒,๐๙๔ เขต ๕ = ๒๑,๕๒๗ เขต ๖ = ๒๒,๒๕๒ เขต ๗ = ๒๑,๖๑๔ รวม = ๑๕๔,๒๔๔ ค่าเฉลี่ยต่อเขต = ๒๒,๐๓๔.๘๖	เขต ๑ : เขต ๕ = ๙๓๒ (ร้อยละ ๔.๒๓)	ข้อดี ๑. มีพื้นที่ติดต่อกัน และการ คมนาคมสะดวก ๒. จำนวนราษฎรใกล้เคียงกับ มากที่สุด ๓. ผลต่างระหว่างเขตเลือกตั้ง ไม่เกินร้อยละ ๔.๒๓ ข้อเสีย ๑. มีการแบ่งแยกพื้นที่ตำบล ออกเป็น ๒ เขตเลือกตั้ง ๒. เป็นรูปแบบใหม่ มีการ เปลี่ยนแปลงพื้นที่ในแต่ละ เขตเลือกตั้งจำเป็นต้อง ประชาสัมพันธ์ให้ประชาชน ทราบโดยทั่วไป
		๒	๒	เขต ๑ = ๒๑,๘๑๑ เขต ๒ = ๒๒,๐๒๔ เขต ๓ = ๒๒,๒๗๔ เขต ๔ = ๒๒,๗๔๒ เขต ๕ = ๒๑,๕๒๗ เขต ๖ = ๒๒,๒๕๒ เขต ๗ = ๒๑,๖๑๔ รวม = ๑๕๔,๒๔๔ ค่าเฉลี่ยต่อเขต = ๒๒,๐๓๔.๘๖	เขต ๔ : เขต ๕ = ๑,๒๑๕ (ร้อยละ ๕.๕๑)	ข้อดี ๑. มีพื้นที่ติดต่อกัน และการ คมนาคมสะดวก ๒. จำนวนราษฎรใกล้เคียงกัน เป็นลำดับที่ ๒ ๓. ผลต่างระหว่างเขตเลือกตั้ง ไม่เกินร้อยละ ๕.๕๑ ข้อเสีย ๑. มีการแบ่งแยกพื้นที่ตำบล ออกเป็น ๒ เขตเลือกตั้ง ๒. เป็นรูปแบบใหม่ มีการ เปลี่ยนแปลงพื้นที่ในแต่ละ เขตเลือกตั้งจำเป็นต้อง ประชาสัมพันธ์ให้ประชาชน ทราบโดยทั่วไป
		๓	๓	เขต ๑ = ๒๑,๘๑๑ เขต ๒ = ๒๒,๐๒๔ เขต ๓ = ๒๒,๒๗๔ เขต ๔ = ๒๒,๗๔๒ เขต ๕ = ๒๑,๕๒๗ เขต ๖ = ๒๒,๐๓๔ เขต ๗ = ๒๑,๘๒๗ รวม = ๑๕๔,๒๔๔ ค่าเฉลี่ยต่อเขต = ๒๒,๐๓๔.๘๖	เขต ๔ : เขต ๕ = ๑,๒๑๕ (ร้อยละ ๕.๕๑)	ข้อดี ๑. มีพื้นที่ติดต่อกัน และการ คมนาคมสะดวก ๒. จำนวนราษฎรใกล้เคียงกัน เป็นลำดับที่ ๒ ๓. ผลต่างระหว่างเขตเลือกตั้ง ไม่เกินร้อยละ ๕.๕๑ ข้อเสีย ๑. มีการแบ่งแยกพื้นที่ตำบล ออกเป็น ๒ เขตเลือกตั้ง

ลำดับ ที่	อำเภอ	ลำดับ ที่	รูปแบบ ที่	ข้อมูลจำนวนราษฎร (ณ วันที่ ๓๑ ธ.ค. ๖๖)		เหตุผลของการแบ่งเขต เลือกตั้ง
				จำนวนราษฎร ในเขตเลือกตั้ง	ผลต่างจำนวน ราษฎรของเขตมาก สุดและน้อยสุด	
๑	เมืองตรัง	๓	๓			๒. เป็นรูปแบบใหม่ มีการเปลี่ยนแปลงพื้นที่ในแต่ละเขตเลือกตั้งจำเป็นต้องประชาสัมพันธ์ให้ประชาชนทราบโดยทั่วไป
		๔	๔	เขต ๑ = ๑๘,๘๔๕ เขต ๒ = ๒๒,๐๒๔ เขต ๓ = ๒๓,๑๒๐ เขต ๔ = ๒๓,๕๔๘ เขต ๕ = ๒๓,๖๘๗ เขต ๖ = ๒๑,๔๐๖ เขต ๗ = ๒๑,๖๑๔ รวม = ๑๕๔,๒๔๔ ค่าเฉลี่ยต่อเขต = ๒๒,๐๓๔,๘๖	เขต ๕ : เขต ๑ = ๔,๘๔๒ (ร้อยละ ๒๑,๙๗)	ข้อดี ๑. มีพื้นที่ติดต่อกัน และการคมนาคมสะดวก ๒. การเคยอยู่ในเขตเลือกตั้งเดียวกัน ข้อเสีย ๑. มีการแบ่งแยกพื้นที่ตำบลออกเป็น ๒ เขตเลือกตั้ง ๒. ผลต่างระหว่างเขตเลือกตั้งเกินร้อยละ ๒๑,๙๗ ๓. เป็นรูปแบบที่ใช้ในการเลือกตั้งปี พ.ศ. ๒๕๖๓
๒	กันตัง	๑	๑	เขต ๑ = ๒๐,๘๐๔ เขต ๒ = ๒๑,๘๒๐ เขต ๓ = ๒๑,๕๓๘ เขต ๔ = ๒๒,๒๗๔ รวม = ๘๖,๔๔๑ ค่าเฉลี่ยต่อเขต = ๒๑,๖๑๐	เขต ๔ : เขต ๑ = ๑,๐๑๕ (ร้อยละ ๖,๘๓)	ข้อดี ๑. มีพื้นที่ติดต่อกัน และการคมนาคมสะดวก รวมทั้งสามารถบริหารจัดการของเจ้าหน้าที่ที่เกี่ยวข้องได้สะดวก ๒. มีการแบ่งแยกพื้นที่ตำบลน้อยที่สุด จำนวน ๒ ตำบล จึงไม่กระทบต่อความเป็นอยู่ในชุมชนเดียวกัน ๓. มีจำนวนราษฎรที่มีความเหมาะสมใกล้เคียงกันระหว่างเขตเลือกตั้ง รวมทั้งมีความสอดคล้องกับกฎระเบียบที่เกี่ยวข้องกับการแบ่งเขตเลือกตั้ง ๔. การแบ่งเขตเลือกตั้งรูปแบบดังกล่าวยึดหลักการเป็นชุมชนเดียวกันมาก่อน ๕. ผลต่างระหว่างเขตเลือกตั้งไม่เกินร้อยละ ๖,๘๓ ข้อเสีย ๑. มีการแบ่งแยกพื้นที่ตำบลออกเป็น ๒ เขตเลือกตั้ง

แผนที่แสดงการแบ่งเขตเลือกตั้งสมาชิกสภาองค์การบริหารส่วนจังหวัดตรัง ในเขตอำเภอเมืองตรัง



รูปแบบที่ 1

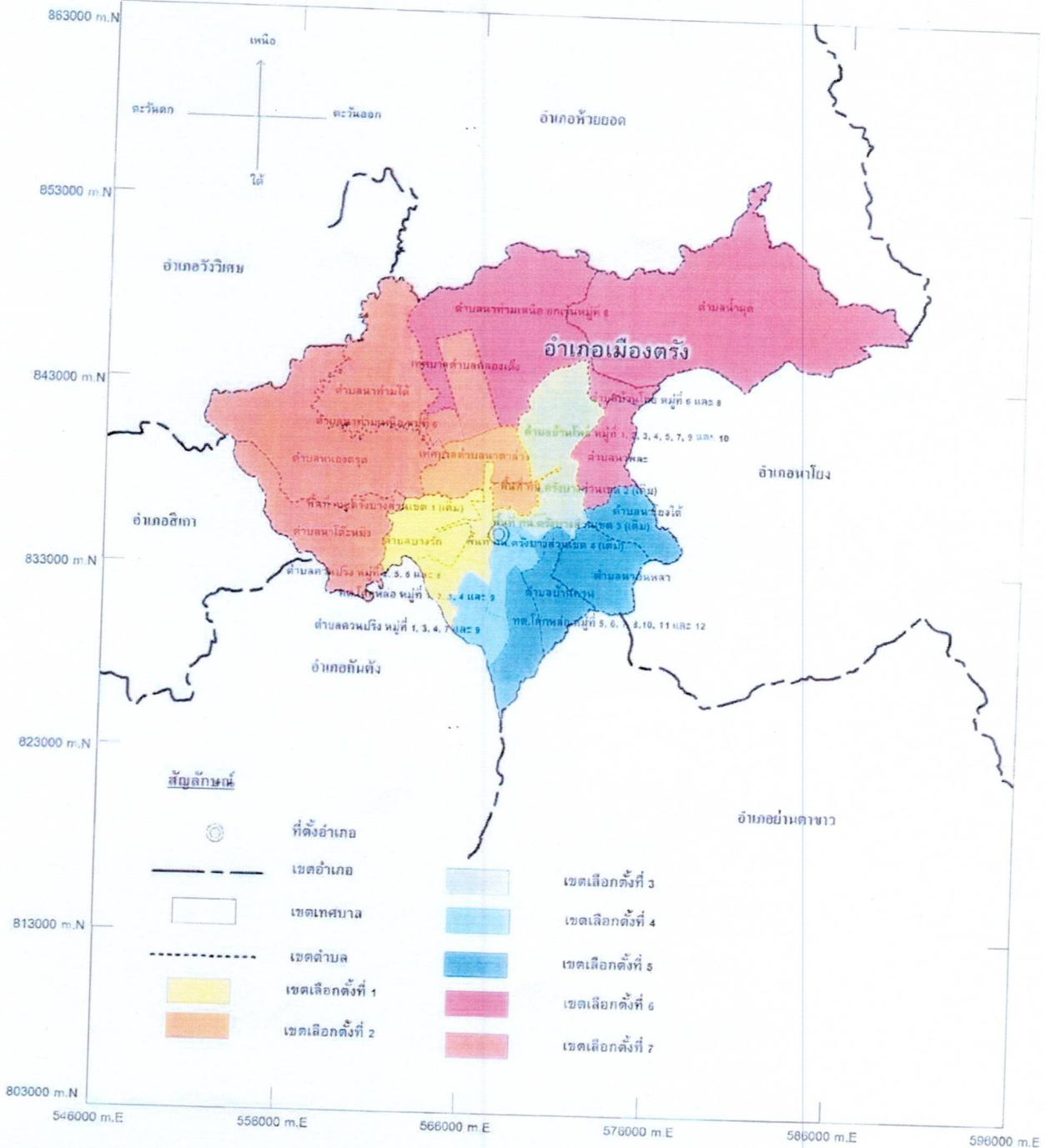


จัดทำโดย : สำนักงานโยธาธิการและผังเมืองจังหวัดตรัง
กรมโยธาธิการและผังเมือง กระทรวงมหาดไทย

แผนที่แสดงการแบ่งเขตเลือกตั้งสมาชิกสภาองค์การบริหารส่วนจังหวัดตรัง ในเขตอำเภอเมืองตรัง



รูปแบบที่ 2

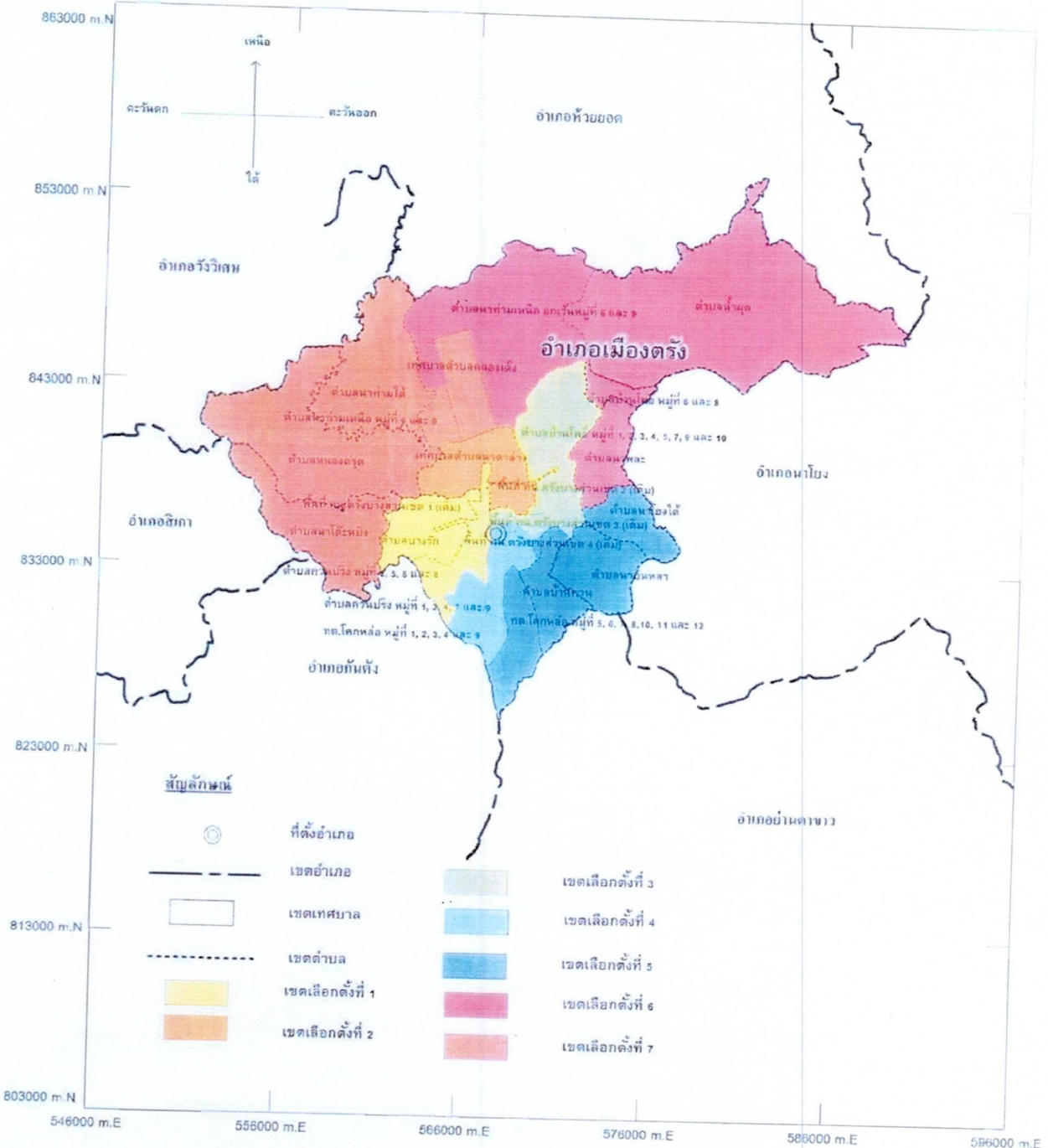


จัดทำโดย : สำนักงานโยธาธิการและผังเมืองจังหวัดตรัง
กรมโยธาธิการและผังเมือง กระทรวงมหาดไทย

แผนที่แสดงการแบ่งเขตเลือกตั้งสมาชิกสภาองค์การบริหารส่วนจังหวัดตรัง
 ในเขตอำเภอเมืองตรัง



รูปแบบที่ 3

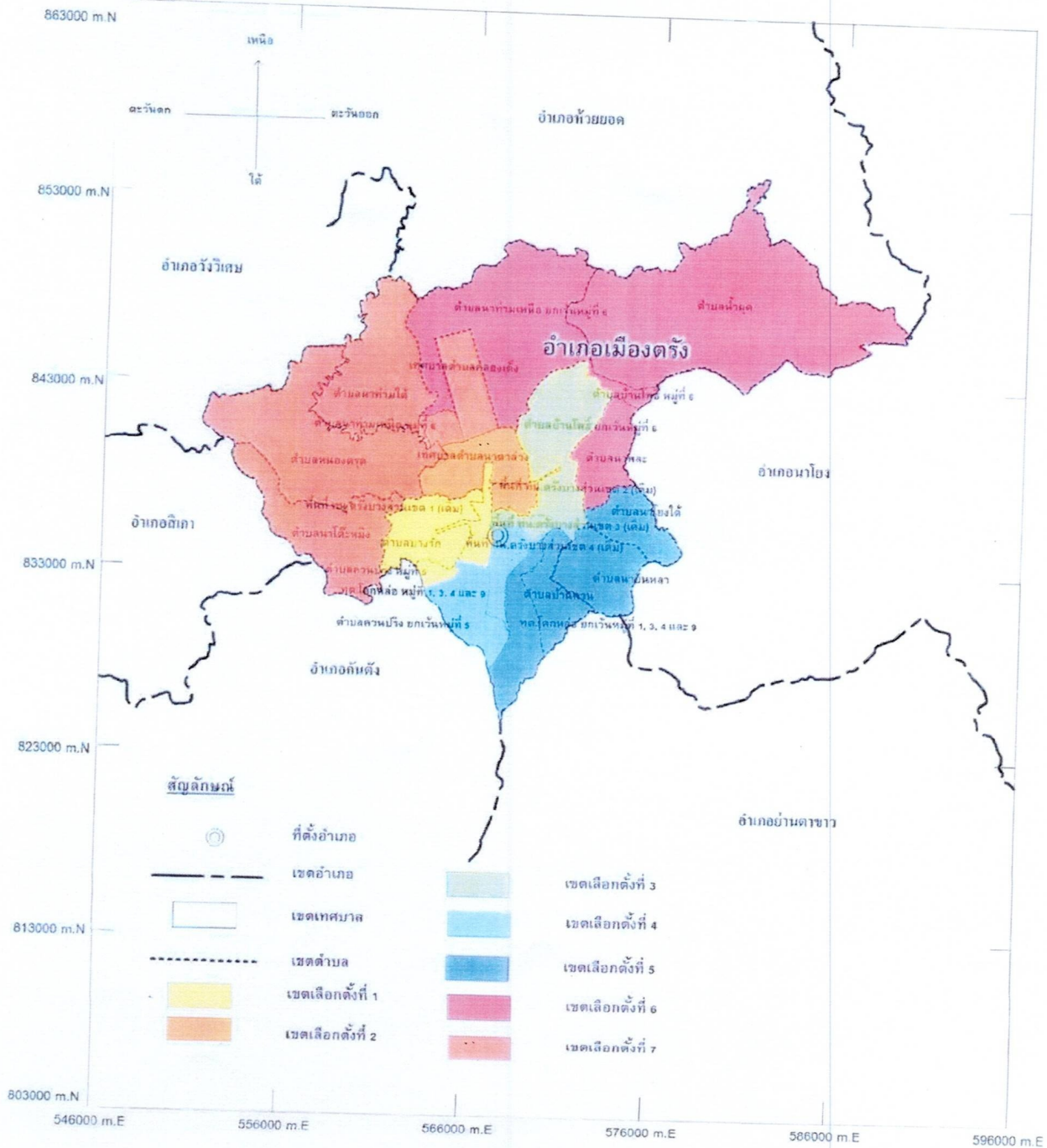


จัดทำโดย : สำนักงานโยธาธิการและผังเมืองจังหวัดตรัง
 กรมโยธาธิการและผังเมือง กระทรวงมหาดไทย

แผนที่แสดงการแบ่งเขตเลือกตั้งสมาชิกสภาองค์การบริหารส่วนจังหวัดตรัง
ในเขตอำเภอเมืองตรัง



รูปแบบที่ 4

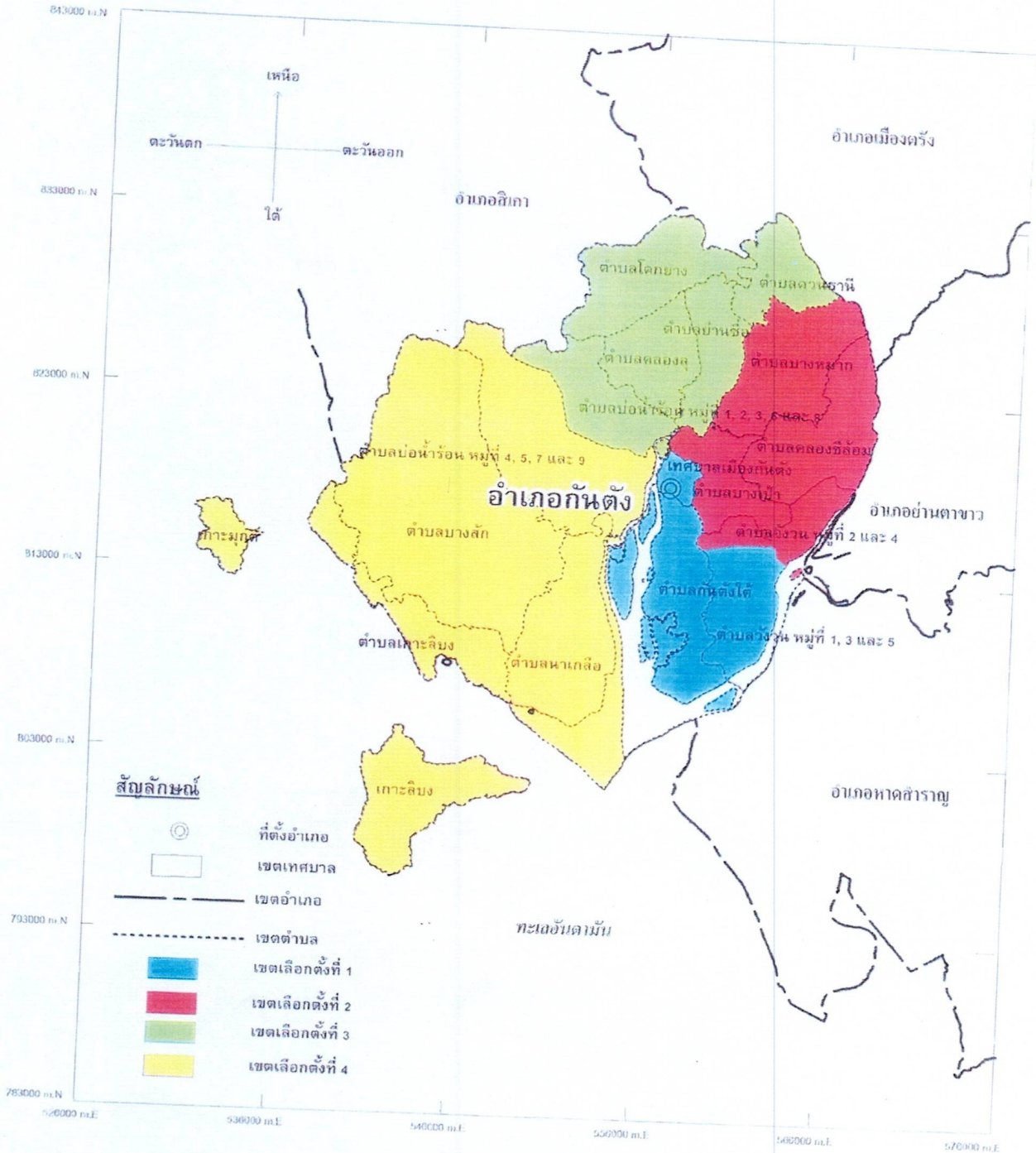


จัดทำโดย : สำนักงานโยธาธิการและผังเมืองจังหวัดตรัง
กรมโยธาธิการและผังเมือง กระทรวงมหาดไทย

แผนที่แสดงการแบ่งเขตเลือกตั้งสมาชิกสภาองค์การบริหารส่วนจังหวัดตรัง
 ในเขตอำเภอกันตัง



รูปแบบที่ 1



สัญลักษณ์

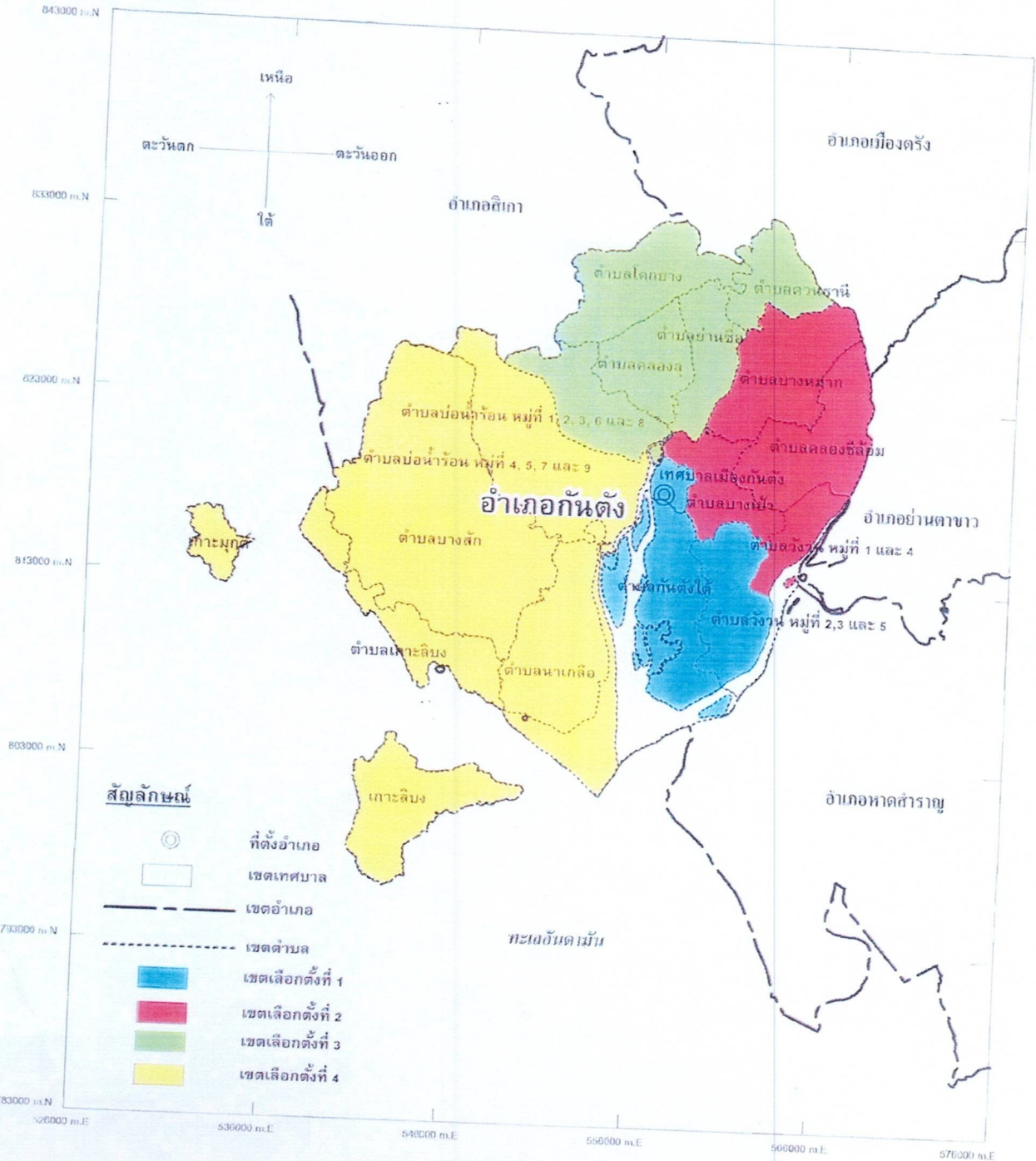
- ที่ตั้งอำเภอ
- เขตเทศบาล
- เขตอำเภอ
- เขตตำบล
- เขตเลือกตั้งที่ 1
- เขตเลือกตั้งที่ 2
- เขตเลือกตั้งที่ 3
- เขตเลือกตั้งที่ 4

จัดทำโดย : สำนักงานโยธาธิการและผังเมืองจังหวัดตรัง
 กรมโยธาธิการและผังเมือง กระทรวงมหาดไทย

แผนที่แสดงการแบ่งเขตเลือกตั้งสมาชิกสภาองค์การบริหารส่วนจังหวัดศรีสะเกษ
ในเขตอำเภอกันตัง



รูปแบบที่ 2

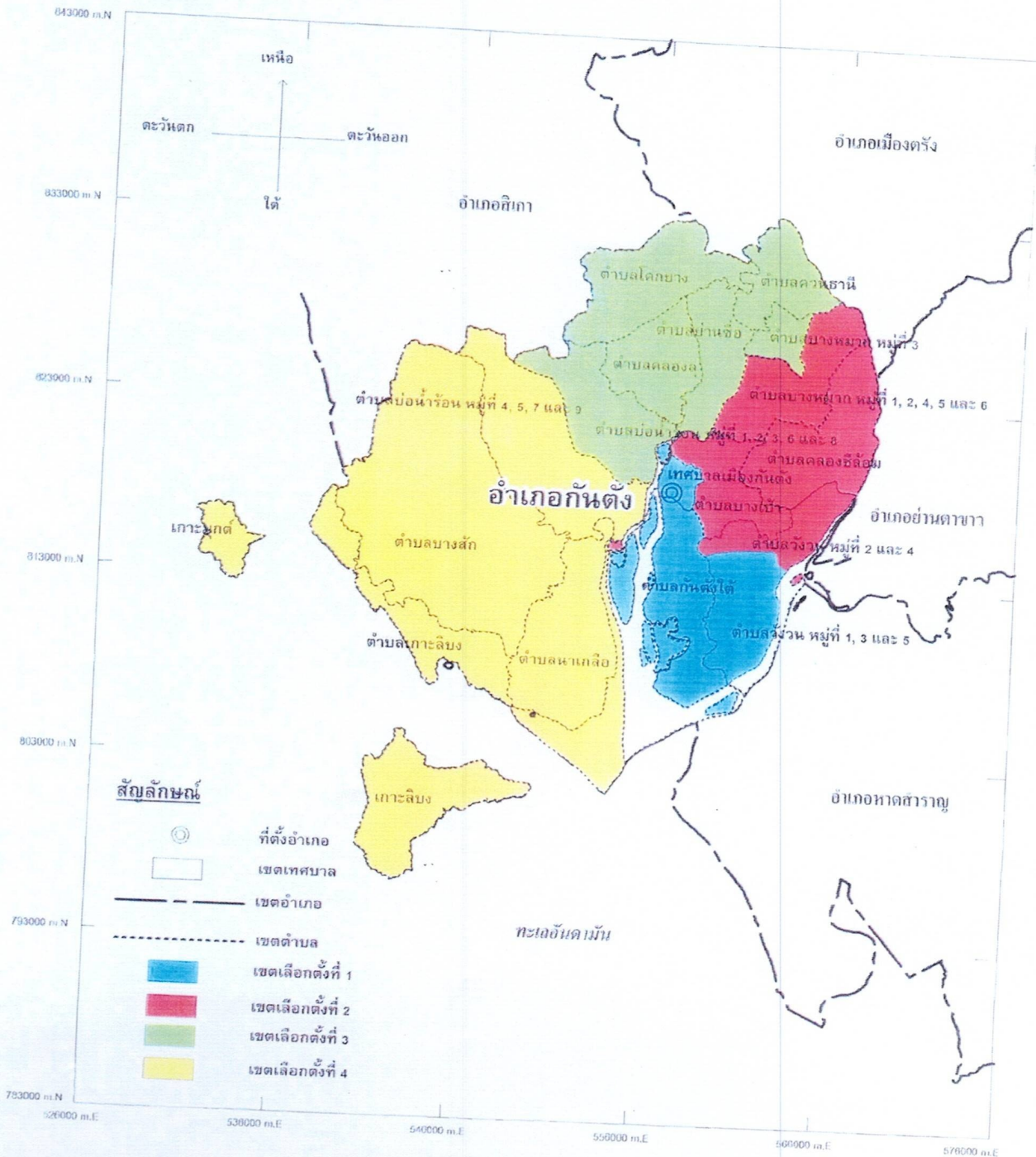


จัดทำโดย : สำนักงานโยธาธิการและผังเมืองจังหวัดศรีสะเกษ
กรมโยธาธิการและผังเมือง กระทรวงมหาดไทย

แผนที่แสดงการแบ่งเขตเลือกตั้งสมาชิกสภาองค์การบริหารส่วนจังหวัดตรัง
ในเขตอำเภอกันตัง



รูปแบบที่ 3

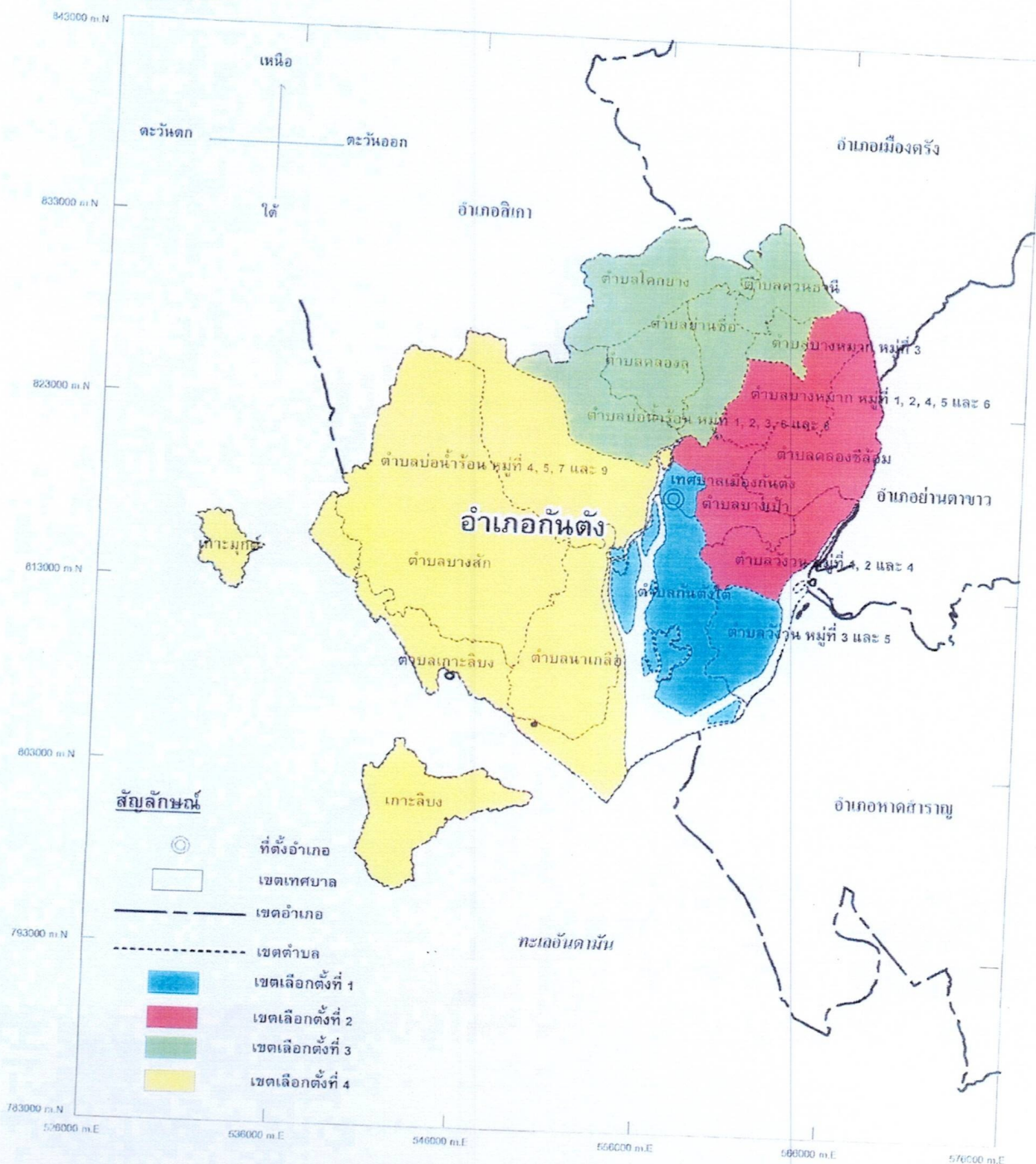


จัดทำโดย : สำนักงานโยธาธิการและผังเมืองจังหวัดตรัง
กรมโยธาธิการและผังเมือง กระทรวงมหาดไทย

แผนที่แสดงการแบ่งเขตเลือกตั้งสมาชิกสภาองค์การบริหารส่วนจังหวัดตรัง
ในเขตอำเภอกันตัง



รูปแบบที่ 4



จัดทำโดย : สำนักงานโยธาธิการและผังเมืองจังหวัดตรัง
กรมโยธาธิการและผังเมือง กระทรวงมหาดไทย